

ЗОЛОТАЯ КОЛЛЕКЦИЯ **АН**

Тайны вселенной


№5 2015

Пирамиды в Бермудском треугольнике: подводная база пришельцев?



ISSN 2227-121X
15005
9 1772227 121002

16+



Борода –
рассадник
микробов



Людей
заменяют
роботы?

Выпиши «Золотую Коллекцию **АН**» на www.idroputchik.ru /раздел «Подписка»/!  16-

Уважаемые читатели!

Много ли мы знаем о Мировом океане? По мнению ряда ученых, наши знания об океанских глубинах настолько ограничены, что порой мы знаем больше о планетах Солнечной системы, чем о том, что скрыто под многокилометровыми толщами воды. Дно морей и океанов хранит немало тайн. Где-то на дне покоится легендарная Атлантида, затонувшие города древнейших цивилизаций, о которых ученые даже не имеют представления.

Достаточно вспомнить о подводном «монументе», обнаруженном рядом с островом Йонагуни на западе Японии. Удалось установить, что люди обрабатывали его около 10 тысяч лет назад, но еще недавно ученые считали, что в те времена люди были примитивны и не способны на столь масштабные работы.

Некоторые исследователи полагают, что в Мировом океане вполне может существовать неизвестная нам подводная цивилизация. В древних документах встречаются упоминания о так называемых людях моря, которые выходили из глубин и обучали древние народы ремеслам, земледелию и основам письменности. Но из-за алчности, агрессивности и живости людей эти контакты прекратились.

Разумные обитатели глубин явно опережали людей в своем развитии, поэтому, скорее всего, многие неопознанные подводные объекты принадлежат именно им. Эти объекты по скорости и маневренности значительно превышают самые современные подводные лодки. Был случай, когда камерой батискафа на очень большой глубине удалось даже зафиксировать настоящий подводный город.

В глубинах водного пространства Бермудского треугольника обнаружены две огромные пирамиды. Одни связывают их с погибшей Атлантидой, другие — с подводной цивилизацией, третьи — с базой пришельцев из космоса. Последнее предположение, несмотря на всю его фантастичность, заслуживает вполне серьезного рассмотрения. Дело в том, что военные моряки не раз наблюдали НЛО, вылетающие из морских глубин и ныряющие под воду.

Мировой океан хранит немало тайн и сокровищ. В этом номере мы расскажем вам о самых последних открытиях бесстрашных подводных исследователей, изучающих мир подводных глубин.

Редакция журнала
«Тайны Вселенной»

Читайте в этом номере:

Стр. 4—7

На дне Мирового океана существует высокоразвитая цивилизация?



Стр. 8—10

Пришельцы «оккупировали» дно морей и океанов?



Стр. 12—14

Пирамиды в Бермудском треугольнике – подводная база пришельцев?



Стр. 15—17

Атлантида, поглощенная морской пучиной

Стр. 20—22

Затонувшая «столица» пиратов Карибского моря



Стр. 24—27

Миллиарды со дна Мирового океана ждут счастливых

Стр. 28—31

Тайна подводного монумента Йонагуни



Стр. 32—33

Чудовища морских глубин

МОРЯ И ОКЕАНЫ — ХРАНИТЕЛИ ТАЙН

■ Максим Сироткин

Дно морей и океанов хранит немало тайн, способных изменить историю земной цивилизации. Где-то в морских пучинах скрываются от людских взоров легендарная Атлантида, города лемурийцев, затонувшие корабли с несметными сокровищами. Человечество ожидает много сенсационных открытий, когда мы станем полноценными хозяевами водной стихии.

ПЛАНЕТА ЧЕТЫРЕХ ОКЕАНОВ

Иногда говорят, что нашу планету следовало назвать не Землей, а Океаном, ведь суша составляет лишь около трети ее поверхности. Когда-то огромные водные пространства изолировали друг от друга зарождавшиеся очаги первых цивилизаций, но развитие мореплавания по историческим меркам довольно быстро объединило человечество в единое целое.

Корабли нередко перевозили огромные ценности, по разным причинам они терпели кораблекрушения. Золотые и серебряные слитки, ценнейшие ювелирные изделия, алмазы и изумруды, изящный китайский фарфор — чего только не находили подводные кладоискатели! Полагают, что на морском дне находится сокровищ на сотни миллиардов долларов. Некоторые подводные клады представляют большой интерес для археологов и историков.

Их больше всего привлекают различные предметы быта, старинное оружие, фрагменты древних кораблей. Многие находки с мест кораблекрушений пополнили экспозиции ведущих музеев мира. Еще более интересны археологам и историкам затонувшие древние города и поселения. Например, в начале 2000-х годов великолепные археологические находки были сделаны в затонувшем древнем египетском городе Гераклион.

НАС ЖДУТ НЕВЕРОЯТНЫЕ ОТКРЫТИЯ?!

На дне океанов и морей нас могут ожидать по-настоящему фантастические находки. Например, в самом центре Бермудского треугольника на глубине обнаружены две пирамиды, изготовленные из некоего подобия стекла. Одни связывают эти пирамиды с затонувшей Атлантидой, другие — с пришельцами из космоса. Сенсационное заявление сделали канадские исследователи, которые считают, что с помощью робота-субмарины обнаружили у берегов Кубы легендарную Атлантиду. На снимках, сделанных роботом, они увидели четыре гигантские пирамиды, внушительных сфинксов и другие сооружения.

Таинственные и уникальные объекты на морском дне находятся не только в экзотических теплых странах, но и буквально у нас под боком. Например, летом 2011 года команда шведских кладоискателей под руководством Питера Линдберга обнаружила на дне Балтийского моря на глубине 87 метров загадочный объект круглой формы диаметром 18 метров. Рядом с ним прослеживалась борозда, словно он упал откуда-то сверху под определенным углом. Конечно, уфологи сразу предположили, что это потерпевшая аварию летающая тарелка. Была также версия об экспериментальном летающем диске фашистов. В то же время ученые настаивали на естественном происхождении объекта.

Экспедиция, проведенная летом 2012 года, позволила установить, что объект напоминает шляпку гриба и приподнят над дном на 4 метра. В шляпке этого «гриба» обнаружили дыру, со странными «подпалинами» вокруг. Пока точно не установлено происхождение этого объекта, любопытно, что в радиусе двухсот метров от него перестают работать многие приборы и даже спутниковые телефоны.

Так что, Мировой океан хранит немало тайн. И не исключено, что мы станем свидетелями сенсационных открытий и находок. ■



НА ДНЕ МИРОВОГО ОКЕАНА СУЩЕСТВУЕТ

ВЫСОКОРАЗВИТАЯ ЦИВИЛИЗАЦИЯ?

■ Андрей Сидоренко

Большинство ученых отвечают на этот вопрос отрицательно, однако есть немало фактов, позволяющих утверждать обратное. Возможно, когда-то очень давно наши предки, ведущие полуводный образ жизни, разделились на две ветви: одна ушла осваивать сушу, другая избрала для себя водную стихию.


РАЗУМНЫЕ ОБИТАТЕЛИ МОРСКИХ ГЛУБИН

В 1972 году в популярном журнале «Техника — молодежи» №9 была опубликована статья американского исследователя А. Сандерсона «Аборигены морских глубин». Ее автор, анализируя различные аномальные явления, происходящие в Мировом океане, высказал предположение о существовании некой подводной цивилизации. Он писал: «Непонятные явления являются результатом деятельности аборигенов морских глубин — „посейдонцев“».

Эта гипотеза вызвала лишь ухмылки у большинства представителей официальной нау-

ки, они говорили о том, что за более чем 100-летнее изучение морей и океанов не появилось никаких оснований говорить о наличии подводной цивилизации. Конечно, ученые мужи немного лукавили; да, они не вступили в контакт с подводными жителями и не поймали ни одного из них, однако они проигнорировали массу фактов, свидетельствующих о существовании «аборигенов морских глубин».

За последние десятилетия накоплено немало сведений о наблюдениях неопознанных подводных объектов, таинственных строениях на океанском дне, встречах под водой с загадочными человекоподобными существами, необычных явлениях, очевидцами которых были моряки. Все это позволяет не отбрасывать столь категорично гипотезу А. Сандерсона, тем более что в исторических летописях есть сообщения о так называемых людях моря, которые когда-то выходили на сушу и даже делились с ее обитателями своими знаниями.




Айвен
Сандерсон

Разговор о возможности существования подводной цивилизации стоит начать с одной из гипотез о происхождении человека. Она связывает происхождение человека с водной стихией. Впервые ее предложил в 1960 году английский биолог А. Харди. Чтобы стать сторонником этой гипотезы, каждому из нас достаточно посмотреть на свой нос, а потом на фотоснимки различных обезьян. Глядя на них, вы обязательно обратите внимание на торчащие вперед ноздри. С таким расположением ноздрей особо не поплаваешь, при любой небольшой волне вода будет попадать в нос. А вот наш нос с его направленными вниз ноздрями идеально приспособлен для плавания!

Наиболее осведомленные читатели могут вспомнить одну обезьяну с носом, похожим на человеческий, это обезьяна носач с острова Борнео.

Так вот носачи прекрасно плавают и могут даже нырять, преодолевая под водой до 20 метров. Этим обезьян видели плавающими в 1—2 км от берега! Кстати, на мелководье эти обезьяны ходят только на двух ногах. Остальные виды обезьян такими «подвижками» на воде не отличаются.

Теперь давайте вспомним о нашей нежной и довольно ранимой коже. Как известно, большинство водных млекопитающих лишены шерсти, а вот сухопутные, наоборот, почти все приодеты в «шубки». Обезьяне, спустившейся с дерева и по воле Дарвина ставшей нашим предком, не было никакого смысла лишаться плотного волосяного покрова и даже становиться на две ноги. При необхо-



Алистер Харди

димости современные обезьяны вполне могут встать на задние лапы в высокой траве и осмотреться по сторонам. Что же касается потери волосяного покрова, советую сторонникам Дарвина пробежаться гольшом среди высокой травы, например крапивы...

Главным же доказательством нашего происхождения от полуводных приматов является так называемая опущенная гортань, ее нет ни у одного наземного животного. Схожая гортань есть у ряда млекопитающих,

но все они являются водоплавающими! Это киты, тюлени, морские львы и др. Как и они, человек, в отличие от наземных животных, способен контролировать свое дыхание, что позволяет ему задерживать дыхание при нырянии. Как и морские животные, вынырнув, мы способны быстро набрать в легкие воздух и снова погрузиться в воду.

Итак, есть все основания говорить, что мы произошли от приматов, ведущих полуводный образ жизни. Можно предположить, что эти приматы в далеком прошлом разделились на две ветви: одна стала осваивать сушу, другая, наоборот, полностью адаптировалась к водной среде и ушла в глубины морей и океанов. Обосновавшиеся на суше в большей степени оказались подвержены различным глобальным катаклизмам по сравнению с обитателями морских глубин. Вот поэтому подводная цивилизация развивалась опережающими темпами по сравнению с наземной.

ОНИ УЧИЛИ ЛЮДЕЙ НАУКАМ, ремеслам И ЗЕМЛЕДЕЛИЮ

Есть основания утверждать, что контакты между двумя разумными ветвями, подводной и наземной, продолжались длительное время. Об этом говорят многочисленные упоминания о подводных жителях, встречающиеся в древних письменных источниках различных народов нашей планеты. Например, на табличках древних шумеров можно найти сведения о полулюдях-полурыбах, которых они называли «оанами». Эти существа обитали в глубинах Персидского залива и, поднимаясь на поверхность, немало времени потратили на обучение людей письменности, ремеслам, основам сельского хозяйства, строительству домов.





Упоминания о разумных подводных обитателях есть и в уцелевших фрагментах «Истории Вавилонии» вавилонского жреца и историка Бероса (IV—III вв. до н. э.). О подводных жителях писали многие древнегреческие ученые и философы, причем писали как о реальных существах. Были контакты с подводными обитателями и в Средние века. Если верить древним источникам, эти контакты прекратились по вине людей. Агрессивность людей, их коварство, лживость и зависть настолько надоели жителям морских глубин, что они решили полностью изолировать себя от общения с ними. Так наступил разрыв с нашими подводными «родственниками», которые явно опережали нас в своем развитии.

ГОРОДА НА ДНЕ ОКЕАНОВ


Если подводная цивилизация на самом деле существует и опережает нас в своем развитии, то на дне океанов должны находиться самые настоящие города. В 1997 году при съемке котловины Беллинсгаузена в юго-восточной части Тихого океана на глубине 6000 м глубоководный батискаф «Кальмар» австралийских ВМС зафиксировал необычную картину. На дне находились загадочные овалы образования с четкими контурами, излучавшие яркий свет. Кинокамера батискафа сняла эти образования, что позволило произвести их дальнейший анализ.

Специалисты ВМС Австралии и ученые Мельбурнского университета, проанализировав отснятый камерой материал, пришли к единодушному мнению: таинственные овалы образования являются искусственными сооружениями. Получалось, что батискаф слу-

оружения. Значит, их обитатели, зафиксировав обнаружение города батискафом, срочно перенесли его в другое место. Не зря же их жилища имеют овальную обтекаемую форму, возможно, они снабжены двигателями и могут самостоятельно передвигаться. Может, их сцепляют друг с другом и некий подводный «локомотив» буксирует состав из «вагончиков» — домов в другое место. Стационарные города подводной цивилизации, скорее всего, могут находиться в обширных подводных пещерах, короче, в тех местах, куда обитатели суши еще не скоро доберутся. Кстати, идеальным местом для городов и заводов «посейдонцев» являются подводные полости под ледяным щитом Антарктиды.

ФАНТАСТИЧЕСКИЕ ПОДВОДНЫЕ ЛОДКИ

О том, что подводная цивилизация опережает нас в своем развитии, свидетельствует ее первоклассный подводный флот. Вот только некоторые свидетельства его реального существования. В 1902 году в Гвинейском заливе, недалеко от Западной Африки, британское судно «Форт Солсбери» в ночное время повстречалось с таинственным сигарообразным объектом до 180 м в длину, на



чайно наткнулся на подводный город. Это была настоящая сенсация! Примерно через пару недель камера батискафа повторно произвела съемку того же участка дна. Однако там уже ничего не было!

Нет никаких оснований сомневаться в том, что на первой пленке были запечатлены некие искусственные со-

концах которого и горели огни. Перед погружением объекта в пучину моря успели разглядеть его чешуйчатую поверхность. По их свидетельствам, объект явно был искусственного происхождения. Стоит ли говорить, что тогда таких внушительных подводных лодок еще не существовало.

В январе 1960 года аргентинские сторожевые корабли обнаружили в территориальных водах две неизвестные подводные лодки гигантских размеров. Одна из них лежала на грунте, а другая кружила вокруг нее. Субмарины игнорировали требование всплыть на поверхность и не выходили на связь, поэтому их забросали глубинными бомбами. Однако субмарины нисколько не пострадали, они всплыли и на огромной скорости стали уходить от преследования.

Подводные лодки поражали своей необычной конфигурацией и большими шаровидными рубками. Они легко уходили от погони, поэтому аргентинцы открыли по ним огонь из всех орудий. Субмарины сразу же погрузились в воду. Далее с ними стало происхо-



дить нечто фантастическое: две субмарины превратились в четыре, потом — в шесть, затем все эти объекты с невероятной скоростью исчезли в глубинах океана.

Некоторые связывают такие субмарины с пришельцами из космоса, ведь существуют многочисленные свидетельства погружения и вылетов НЛО в водах океанов и морей. Почему бы не предположить, что пришельцы, минувя нас, просто установили взаимовыгодный контакт с подводной цивилизацией, как более развитой и более миролюбивой? ■

ЭТО ИНТЕРЕСНО

■ Подготовил Максим Сироткин

Загадочная сонная болезнь

Небольшое казахстанское село Калачи (Есильский район Амолинской области) приобрело всемирную известность благодаря загадочной «сонной болезни». В марте 2013 года жители Калачей стали обращаться к медикам с жалобами на сонливость, потерю памяти и галлюцинации. Им ставили диагноз «энцефалопатия неясного генеза». В селе недуг прозвали «сонной болезнью». Из-за нее люди засыпали буквально на ходу и иногда спали беспробудно несколько дней. Тщательные обследования заболевших, их домов, пищи, которую они принимали, проведенные медиками и учеными, пока не позволили выявить причину заболевания. Недавно врачи зарегистрировали новые случаи так называемой «сонной болезни». Глава администрации Есильского района Аманбек Калжанов рассказал журналистам, что началась девятая волна заболевания. Симптомы загадочного заболевания проявились у двух человек, которым оказали помощь в местной поликлинике. Так как попытки борьбы с болезнью не принесли результата, было реше-



но постепенно переселить жителей села в другие населенные пункты. По словам Калжанова, из 500 жителей села уже около 100 человек переехали в другие регионы. В Калачи регулярно приезжают представители из различных населенных пунктов Казахстана, предлагающие сельчанам работу и жилье в своих регионах. Поразительно, что болезни оказались подвержены даже животные. Так, в начале года симптомы болезни наблюдались у одного из местных котов. По словам его хозяйки, кот сначала проявил несвойственную ему агрессивность, а потом уснул. Животное полностью прекратило реагировать на внешние раздражители, но подавало признаки жизни. Многочисленные исследования ученых пока не позволили обнаружить причину таинственного заболевания. ■



■ Федор Перфилов

Мировой океан занимает две трети земной поверхности, и именно на его просторах нередко происходят наблюдения НЛО. Причем свидетелями активности летающих тарелок чаще всего становятся военные моряки и подводники, не склонные к выдумкам и пустым фантазиям. По мнению уфологов, эти свидетельства говорят о том, что пришельцы для своих тайных баз облюбовали дно океанов и морей.

НЛО У БЕРЕГОВ КАЛИФОРНИИ

Для человечества глубины морей и океанов до сих пор остаются практически недоступными. Как считают уфологи, этим активно пользуются инопланетяне, располагая свои базы на внушительной глубине на дне океанов и морей. Полагают, что количество подводных баз НЛО может достигать пяти десятков, но ни одну из них пока не удалось обнаружить.

Сравнительно недавно британские ученые, опираясь на результаты своих исследований, предположили наличие под океаническим дном еще одного подземного океана глубиной до пяти километров. Это даже не океан, как мы привыкли его представлять, а система заполненных водой гигантских пещер, резервуаров, соединенных между собой широкими и узкими ходами. Представляете, какое

идеальное место для сооружения скрытых от человечества баз НЛО!

Впрочем, и в реальном океане таких мест хватает с избытком. Недавно появилось сообщение, что у берегов Малибу (Калифорния, США) на внушительной глубине обнаружен загадочный подводный вход. Он расположен на краю плато размером 1,35 мили×2,45 мили и находится между опорных столбов высотой в 630 футов. Считают, что толщина потолка в 500 футов рассчитана на защиту даже от ядерного взрыва.

Уфологи связывают это сооружение с подводной базой НЛО, наличие которой давно предполагалось у берегов Калифорнии. Дело в том, что здесь на протяжении десятков лет наблюдается активность НЛО, «тарелки» часто погружаются в океан у побережья, а также вылетают из его глубин. Например, 5 мая 1992 года два молодых человека с берега залива Малибу-Бич наблюдали огненный шар, упавший с неба в океан. Один из очевидцев рассказал: «Он падал с огромной скоростью и врезался в океан. Больше мы его не видели, поскольку он, по видимому, опустился на дно».

Конечно, данный случай вполне можно отнести с падением метеорита, однако одно из наиболее ранних наблюдений в 1953 году трудно объяснить чем-либо подобным. Тогда инженер Фредерик Гер и его товарищи заметили над водами залива сразу не менее трех НЛО. Несколько часов «тарелки» маневрировали как в воде, так и над водой, прямо перед глазами изумленных очевидцев. Доходило до того, что в начале 1970-х годов люди специально по ночам собирались на пляже, чтобы понаблюдать за светящимися НЛО, то ныряющими, то вылетающими из воды.



ПОБЫВАВШИЕ НА ПОДВОДНОЙ БАЗЕ

Сообщений об НЛО, «резвящихся» в одной стихии, поступающих из прибрежных районов Калифорнии, было очень много. Очевидцы нередко описывали НЛО различной формы, среди них были как типичные «блюдца», так и сферы с мигающими разноцветными огнями, кто-то умудрился даже разглядеть в одном из аппаратов силуэты пилотов. Все говорило о наличии большой подводной базы НЛО, возможно, даже обслуживающей корабли нескольких внеземных цивилизаций.

Неожиданное подтверждение наличия базы удалось получить от жертв похищения пришельцами. В 1967 году случилось происшествие с двумя 11-летними американскими мальчуганами. Они пережили феномен «потерянного времени». Это когда думаешь, что прошло минут пятнадцать, а потом оказывается, миновало три часа, и вы совершенно не представляете, где в это время были и что делали. Раскрыть тайну «потерянного времени» удастся только под гипнозом, да и то не всегда.

Так вот, через несколько лет один из повзрослевших мальчишек, Поль Нельсон, решил с помощью гипноза все же узнать о том, где он с приятелем провел «потерянные» часы. Выяснилось, что их похитили пришельцы и доставили на подводную базу, где ребята прошли тщательный медицинский осмотр, ответили на ряд психологических тестов. Далее им заблокировали память обо всем произошедшем и вернули на то место, откуда их похитили.

Другое свидетельство принадлежит Киме Карлсберг, неоднократно пережившей похищения пришельцами. В своей книге «За пределами воображения» она рассказала о слу-


чае похищения, о котором ей удалось вспомнить на сеансе регрессивного гипноза 30 августа 1992 года. В тот раз пришельцы доставили Карлсберг на весьма внушительную подводную базу. Если верить Киме, на базе она видела не только других похищенных землян, но и представителей ряда внеземных цивилизаций. Как и Поля Нельсона, ее подвергли медицинскому осмотру и различным тестам.

ВОЕННЫЕ НЕ СКЛОННЫ К ФАНТАЗИЯМ

Конечно, можно предположить, что Кима Карлсберг все это выдумала, чтобы прославиться и подзаработать на своей автобиографической книге. В этом же легко обвинить домохозяек, туристов, журналистов, детей и прочие «неблагонадежные» слои населения. Этим десятилетиями пользовались спецслужбы различных государств, дискредитируя и высмеивая проблему НЛО. Однако настало время, когда достоянием общественности стали факты, предоставленные военными, как известно, не склонными к фантазиям.

Например, стало известно о невероятном случае в 1975 году в Крыму. Во время испытательных торпедных стрельб команда торпедолова еще не успела приблизиться к всплывшей торпедой, как рядом с ней оказался колоколообразный НЛО диаметром в 20 метров. С таинственного аппарата опустилась платформа, притянувшая к себе торпеду. В этот





же момент, словно предупреждая возможные действия моряков, на чистом русском языке прозвучало: «Всем оставаться на местах. Мы ничего плохого вам не сделаем».

Когда акустик сделал попытку сфотографировать НЛО, эту фразу повторили. В лоб акустика ударил тонкий красный луч, и он потерял сознание. Видимо, изучив торпеду, пришельцы вернули ее военным и улетели. Инцидент с НЛО обошелся без жертв и повреждений техники. Само собой, со всех очевидцев столь бесцеремонного вмешательства пришельцев в военные дела была взята подписка о неразглашении.

По словам бывшего главнокомандующего ВМФ адмирала флота Владимира Чернавина, во времена СССР на флоте происходило такое большое количество наблюдений НЛО, вылетающих из воды и погружающихся в нее, что игнорировать данные факты уже не представлялось возможным. Для сбора и анализа подобных наблюдений при ВМФ создали специальную группу под руководством заместителя главкома адмирала флота Николая Смирнова.

О наработках того времени можно судить по капитальному труду «Подводные НЛО», автором которого является известный российский уфолог Владимир Ажажа. В свое время он служил в ВМФ СССР и принимал непосредственное участие в сборе и анализе материала, касающегося НЛО (неопознанных летающих объектов) и НПО (неопознанных подводных объектов), и даже написал инструкцию для военных моряков о наблюдении «тарелок» и действиях при их появлении.

ИХ ПРИВЛЕКАЕТ ВОДНАЯ СТИХИЯ

В своей книге Владимир Ажажа приводит ряд признаков и критериев, наличие которых может свидетельствовать о реальности подводных баз пришельцев. Например, это повторяющиеся длительное время сообщения в береговую охрану, ВМС страны, редакции газет о наблюдениях НЛО в одних и тех же акваториях Мирового океана или районах побережья.

По мнению уфолога, НЛО явно привлекает водная стихия. Исходя из информации, полученной исследователем, около 50% наблюдений НЛО связаны с морями и океанами, а еще 15% — с большими озерами. Согласно имеющейся статистике, наиболее часто военные моряки встречают НЛО в Атлантике — это 44% случаев наблюдений, на Тихий океан приходится 16%, на Средиземное море — 10%, на Индийский океан и другие водные пространства, включая озера, — оставшиеся 30%.

В книге Владимира Ажажи приведены многочисленные

случаи наблюдения НЛО в Мировом океане, вот только два из них: «Команда крейсера «Варяг» 10 сентября 1972 года с удивлением наблюдала за неопознанным объектом, который на большой скорости вошел в воду без единого всплеска. Препятствием для странных объектов не является и многометровый лед. Так, во время военно-морских маневров «Дип Фриз» в Северной Атлантике огромный серебристый шар, пробив трехметровый слой льда, вылетел рядом с канадским ледоколом. Одним из свидетелей происшествия был известный полярный исследователь Роберт Виллела. Шар был не менее 11 метров в диаметре, ледяные глыбы взлетели на высоту 7-этажного дома. Вода в полынье буквально кипела».

По мнению ряда уфологов, помимо Калифорнии подводные базы пришельцев находятся в Средиземном море (между Сицилией и Мальтой), в Красном море и Персидском заливе, в Бермудском треугольнике, около острова Гуам, рядом с островом Пуэрто-Рико, в Мексиканском заливе, у Канарских островов, в Адриатическом море, у Балеарских островов, в Бискайском заливе, около полуострова Флорида, у берегов Аргентины, в приполярных областях планеты. ■



Владимир
Ажажа


ЭТО ИНТЕРЕСНО

■ Подготовил Максим Сироткин

Борода — рассадник микробов

Борода была популярна во все времена и у многих народов. Это модный тренд и последних сезонов. Недавно врачи выступили с серьезным заявлением, которое, возможно, разочарует многих модников: борода весьма негигиенична. Последние исследования ученых, пишет The Daily Mail, показали, в бороде могут находить приют тысячи бактерий. Трихолог Кэрол Уолкер подчеркивает: наличие богатой растительности на лице повышает риск кожных инфекций и передачи бактериальной инфекции другим или попадания патогенов в ротовую полость. Чем гуще борода, тем больше бактерий и грязи в ней задерживается. Микробы прячутся между чешуйками волос, всегда готовые вызвать или передать инфекцию.

Полчища бактерий скрываются и в волосах, растущих вокруг ноздрей и рта. У человека с грязными руками, грязь сначала попадает на бороду, потом в рот. Особенно опа-




сен вариант, когда в бороде застревают частицы молочных продуктов. У больного человека, которого мучает насморк, все бактерии сразу же попадают на бороду. Проведенные анализы показывают, что в бороде нередко размножается даже стафилококк. Медики настоятельно рекомендуют почаще мыть и стричь растительность на лице, но предупреждают, что полностью от бактерий это не избавит. ■

Людей заменят роботы!

Один из крупнейших японских банков Mitsubishi UFJ Financial Group начинает своеобразный эксперимент, в ходе которого сотрудников по работе с клиентами одного или двух отделений заменят 58-сантиметровые гуманоидные роботы Nao, являющиеся разработкой французской робототехнической компании Aldebaran Robotics. Руководство банка говорит, что при успешном окончании эксперимента роботы могут появиться и во всех остальных отделениях банка. Роботы Nao способны общаться на 19 разных языках и могут производить анализ эмоционального состояния клиента по выражению его лица и интонациям речи. Эти данные помогут роботу выбрать наилучшую линию поведения с клиентом и выяснить, в каких банковских услугах тот нуждается.

После окончания первого эксперимента будут устранены все выявленные недостатки в поведении робота, и он сможет общаться даже с самыми сложными и непредсказу-

емыми клиентами. Руководитель по развитию информационных технологий банка Такума Номото говорит: «Роботы смогут предоставлять услуги, выполнять задачи, работая 24 часа в сутки, не болея и не требуя заработной платы». Ожидается, что процесс интеграции роботов в работу банка будет завершен к 2020 году. ■



ПИРАМИДЫ В БЕРМУДСКОМ ТРЕУГОЛЬНИКЕ — ПОДВОДНАЯ БАЗА ПРИШЕЛЬЦЕВ?

■ Максим Сироткин

На дне океанов и морей немало тайн. Одна из них — подводные пирамиды в самом центре загадочного и зловещего Бермудского треугольника. Некоторые исследователи полагают, что именно с этими пирамидами связаны до сих пор не раскрытые учеными таинственные феномены этой аномальной зоны номер 1.

ВЛИЯНИЕ ЗОНЫ ПРОСТИРАЕТСЯ В КОСМОС!

Бермудский треугольник — самая известная аномальная зона нашей планеты. О нем написано немало научных трудов, популярных книг, сняты документальные и фантастические фильмы, однако его тайны до сих пор не раскрыты. Эта зловещая аномальная зона занимает огромную площадь — свыше одного миллиона квадратных километров. Она расположена в пределах пространства, заключенного между Бермудскими островами, Майами во Флориде и Пуэрто-Рико.


Считают, что автором столь популярного названия этой аномальной зоны является Винсент Гаддис, опубликовавший в 1964 году

статью «Смертоносный бермудский треугольник» в журнале, посвященном НЛО и аномальным явлениям. С 1945 года в Бермудском треугольнике таинственно исчезли вместе с пилотами пять «Эвенджеров», пропало без следа более сотни кораблей и самолетов, а вместе с ними не менее тысячи человек.

За прошедшие десятилетия было предложено немало гипотез, пытающихся объяснить пропажу людей и техники, а также загадочные явления, происходящие в Бермудском треугольнике. Одни считали, что исчезновение людей, судов и самолетов связано с деятельностью пришельцев из космоса, другие обвиняли во всем неких мифических морских чудовищ, третьи говорили об открывающемся здесь портале в параллельные миры и даже о переносе во времени.

В конце XX века очень популярной стала гипотеза, связывающая исчезновение кораблей и самолетов с кристаллогидратами метана. По мнению британского геолога Бена Кленнела, выделяющийся под влиянием различных факторов из этого

крайне неустойчивого соединения в огромных количествах метан мог настолько понижать плотность воды, что корабли мгновенно «проваливались» на дно. Не исключался и взрыв метана при соприкосновении с воздухом, в таком случае могли погибать не только корабли, но и самолеты.



Винсент Гаддис

Эта гипотеза значительно потеряла свою популярность, когда выяснилось, что, пролетая над этой аномальной зоной, плохо чувствуют себя даже астронавты, а их портативные компьютеры иногда выходят из строя. Дошло до того, что при пролете над Бермудским треугольником приборы ряда космических аппаратов, например, телескопа «Хаббл», запрограммированы на выключение с целью сохранения их электроники. Конечно, никакими метановыми «извержениями» воздействие аномальной зоны на орбитальные аппараты не объяснишь.

НАСЛЕДИЕ АТЛАНТИДЫ?

Остается предположить, что влияние этой аномальной зоны, распространяющееся даже в космос, связано с загадочными подводными пирамидами, обнаруженными почти в центре Бермудского треугольника. История с пирамидами началась еще в 1977 году, когда эхолокатор рыболовного сейнера, ведущего промысел в водах Бермудского треугольника, неожиданно обнаружил подводный объект, своими очертаниями напоминающий внушительную пирамиду. Конечно, рыбаков больше интересовал богатый улов, а не пирамида, но о находке случайно узнал исследователь Чарльз Берлиц. Его это очень заинтересовало, и он организовал специальную экспедицию в указанное рыбаками место.


Экспедиция Берлица с помощью гидролокаторов и другого оборудования обследовала загадочный подводный объект и определила его параметры. Оказалось, что он на самом деле



представляет собой пирамиду, причем она являлась почти копией знаменитой пирамиды Хеопса! Пирамида высотой в 150 метров и стороной основания в 200 метров находилась на глубине около 400 метров.

Стоит отметить, что о пирамиде в Бермудском треугольнике впервые заговорил известный американский ясновидящий Эдгар Кейси, которого называли «спящим пророком». Кейси впадал в транс, во время которого рассказывал о своих видениях. Так, он подтвердил существование в далеком прошлом легендарной Атлантиды, по словам Кейси, атланты использовали для своих нужд энергию кристаллов.

Как-то в одном из видений, относящихся к Атлантиде, ясновидящий увидел обширный белый зал, в нем находился самый мощный кристалл атлантов, так называемый Огненный Камень. А вот этот зал располагался в огромной пирамиде, стоящей на дне Атлантического океана как раз в районе Бермудского треугольника. И если в пучине здесь действительно покоится такой кристалл, этим можно объяснить многие загадки этой самой таинственной аномальной зоны. Ведь кристалл, по словам Кейси, обладал способностью аккумулировать энергию планеты, и трудно даже представить, какую невероятную мощность он мог генерировать. Такой кристалл способен «добить» и до земной орбиты.



Эдгар Кейси

ДВЕ ТАИНСТВЕННЫХ ПИРАМИДЫ

Новые сведения о пирамидах в Бермудском треугольнике появились в начале 90-х годов прошлого века после американской океанографической экспедиции под руководством Верлага Майера. Экспедиция работала в самом центре аномальной зоны, в ее распоряжении были уникальные системы подводного поиска и самое современное компьютерное оборудование. Исследователям удалось обнаружить не одну, а сразу две пирамиды!

Они были воистину гигантскими! По своим размерам они примерно в три раза превышали всемирно известную пирамиду Хеопса и находились на глубине 600 метров. На идеально гладкой поверхности пирамид не удалось обнаружить ни стыков, ни трещин, ни поврежде-



В пользу этого предположения говорят наблюдения вылетающих из воды или ныряющих в морскую пучину НЛО, которые были сделаны в районе нахождения подводных пирамид. Конечно, столь тесная связь активности НЛО с этими загадочными объектами вызвала большой интерес разведки ВМФ США. Неудивительно, что информация о дальнейшем изучении пирамид оказалась засекреченной, а район, где они находятся, был объявлен закрытой зоной.

ний. Они были созданы из необычного материала, похожего на керамику или стекло.

В 2003 году Майер организовал еще одну экспедицию с целью продолжить изучение загадочных подводных пирамид. По мнению ученого, именно в этих пирамидах крылась тайна бесследных исчезновений в Бермудском треугольнике кораблей, самолетов, их экипажей и пассажиров. Раскрыть эту тайну ученым не удалось, но некоторые новые сведения о пирамидах они получили. Например, на одной из проведенных пресс-конференций Верлаг Майер заявил, что пирамиды построены с помощью технологий, еще недоступных нашей цивилизации. По его словам, возраст пирамид не превышал 500 лет.

На конференции журналисты имели возможность изучить сделанные учеными фотографии, эхограммы. Майер подчеркнул, что грани пирамид полностью лишены водорослей и ракушек, которыми обычно обрастают все подводные объекты, начиная от обычных камней и кончая затонувшими кораблями.

ЗАГАДОЧНАЯ ЭНЕРГЕТИЧЕСКАЯ СИСТЕМА

К сожалению, в публикациях о пирамидах отсутствует информация о критериях, по которым Майер определил их возраст. Конечно, датировка пирамид явно не была основана на отсутствии обрастания водорослями и ракушками, ведь оно происходит за гораздо более короткий период. Если Майер не ошибся с возрастом пирамид, то напрашивается вывод, что к их появлению на Земле причастны пришельцы из космоса.

По мнению научных экспертов и представителей разведки США, подводные пирамиды могут представлять собой мощный энергетический комплекс. Вот только кому он принадлежит? Есть версия, что пирамиды — это подводная база пришельцев. Данное предположение вроде бы подтверждается активностью НЛО в этом районе. А может, Майер все же ошибся с датировкой пирамид и они принадлежали легендарным атлантам, как предполагают некоторые исследователи?

Есть гипотеза, что некоторые атланты пережили катастрофу и обосновались на морском дне, а пирамиды являются их энергетическим комплексом. Возможен и вариант, что атланты погибли, а пирамиды работают, так сказать, в автоматическом режиме. Так как энергия от них не потребляется, время от времени излишки ее выбрасываются в окружающее пространство, в такие моменты и происходит загадочная гибель кораблей и самолетов. Что же касается отсутствия водорослей и ракушек на пирамидах, то это можно объяснить излучением, которого избегает все живое.

В связи со «стеклянными» пирамидами вспоминается сообщение бывшего сотрудника Кена Джонстона и писателя Ричарда Хогланда о древних городах, обнаруженных на Луне. Ведь там многие строения были выполнены из прочнейшего материала, похожего на стекло. Может, пирамиды в Бермудском треугольнике и те лунные города были построены одной цивилизацией? По поводу этой теории есть два противоположных мнения. Одни считают, что эта древнейшая цивилизация была земной и погибла в результате глобального катаклизма или ядерной войны, другие предполагают ее внеземное происхождение. ■

АТЛАНТИДА, ПОГЛОЩЕННАЯ МОРСКОЙ ПУЧИНОЙ

■ Федор Перфилов

Оней пишут внушительные научные труды, фантастические романы и поэмы, ее ищут по всему свету, но никак не могут найти. Легендарная Атлантида, в результате катаклизма погрузившаяся в пучину, является одной из самых великих тайн Мирового океана. Возможно, где-то на дне скрываются от людских глаз развалины величественных дворцов, храмов и жилищ атлантов, достигших небывалых высот в мореплавании, строительстве, науке и искусстве.

ТАЙНА ГОРЫ АМПЕР

В 80-х годах советские научные суда занимались изучением донных образований в Атлантике. Участник этих исследований, известный бард, доктор геолого-минералогических наук Александр Городницкий в предисловии к книге Н. Ф. Жирова «Основные проблемы атлантологии» так написал об одном из главных открытий советских ученых: «Проведенные нами в восьмидесятые годы прошлого века в районе Азоро-Гибралтарской зоны разломов геолого-геофизические исследования позволили установить, что гигантская система подводных гор, расположенная между Азорскими островами и Гибралтарским проливом, была

прежде архипелагом и могла быстро погрузиться в океанские глубины вследствие катастрофической коллизии при столкновении Африканской и Евразийской плит уже в историческое время».

«Русские нашли Атлантиду!» — такие заголовки в начале 80-х годов нередко мелькали на первых полосах многих зарубежных газет. Еще в 1979 году советским океанологам удалось сделать снимки подводной вулканической горы Ампер, которая находилась в 500 километрах к западу от Гибралтара. На снимках этой вершины, расположенной на глубине 70—140 метров, просматривались какие-то геометрически правильной формы образования, похожие на развалины какой-то постройки.

Летом 1984 года советским океанографам удалось сделать новые снимки «развалин» на горе Ампер, на некоторых из фотографий удалось различить некое подобие «кладки». С помощью водолазного колокола взяли образцы пород с вершины горы. Их изучение позволило точно установить, что когда-то эта гора возвышалась над уровнем океана. Данные советских ученых косвенно подтвердили их американские коллеги, которые исследовали подводную гору Атлантис, находящуюся недалеко от горы Ампер. Американцы установили, что эта гора с плоской вершиной 12 тысяч лет назад была вулканическим островом.

Выходило, что в месте, вполне соответствовавшем указанию Платона, 12 тысяч лет назад находился архипелаг островов, впоследствии по-



Александр
Городницкий

грузившийся в пучину океана. Почему бы не предположить, что здесь и располагалась легендарная Атлантида? Советские ученые не поддались искушению заявить об этом, мало того, их официальное заключение «вылило» ушат холодной воды на тех, кто считал, что Атлантида наконец-то найдена. Согласно их заключению, все «искусственные постройки» являлись естественными образованиями. Например, нечто похожее на огромную лестницу было всего лишь ступенчатым потоком лавы.

В связи с этим стоит принять во внимание мнение участника тех исследований Александра Городницкого. В 2008 году в интервью «МК» он рассказал следующее: «На подводном аппарате „Аргус“ я сам спускался на вершину горы, и поскольку качественные фотографии развалин сделать было невозможно, я и мои коллеги делали зарисовки отдельных фрагментов. Определенно когда-то очень давно это был город! Конечно, все могла сотворить и мать-природа, но в таком случае, почему некоторые „комнаты“ в разрушенных зданиях имеют одинаковые размеры и формы? Нет, это был обитаемый архипелаг, который по каким-то причинам ушел под воду...»

Кстати, горы Ампер и Атлантис относятся к группе подводных гор, получившей название Подкова, их расположение на самом деле напоминает подкову. Характерной особенностью этих гор является то, что многие из их вершин находятся вблизи от поверхности океана. Интересно, что к подводному архипелагу относятся и надводные острова Ма-

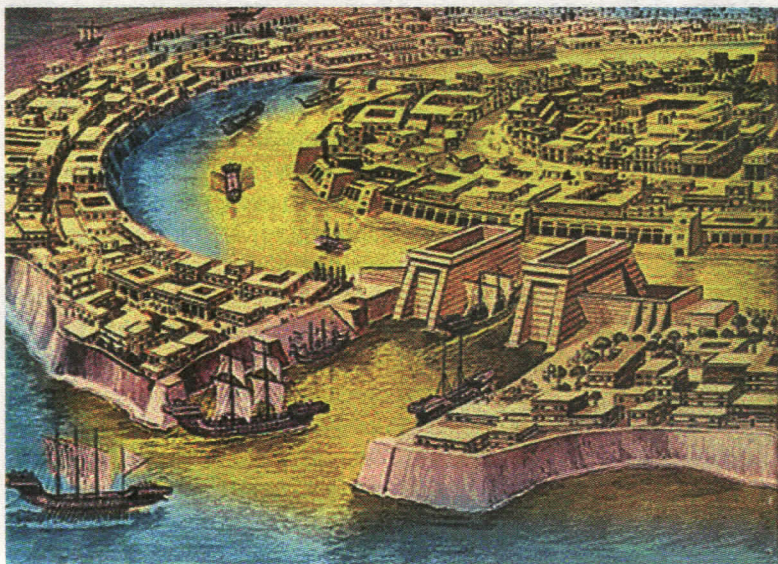


дейра, Порту-Санту, Дезерташ. По мнению ряда исследователей, поиски следов погибшей цивилизации в этом районе надо обязательно продолжить.

ГИБЕЛЬ КРИТО-МИНОЙСКОЙ ЦИВИЛИЗАЦИИ

Легенду об Атлантиде, опустившейся в один день вместе со своими жителями на морское дно в результате какого-то катаклизма, греческий философ Платон изложил в двух диалогах «Тимей» и «Критий». По утверждению Платона, историю об Атлантиде он услышал от своего двоюродного брата, а тот — от своего деда, который, в свою очередь, узнал о погибшем огромном острове от своего отца. Ну а последний ссылался на Солона, пересказавшего эту историю со слов египетского жреца Саиса в 590 году до н. э. Согласно Платону, Атлантида погибла 9000 лет назад, а находилась она на западе от Геркулесовых столбов, т. е. в Атлантике за Гибралтарским проливом.

Различные исследователи предполагали местонахождение Атлантиды не только в Атлантике, но и в Средиземном, Черном, Каспийском и даже Аральском морях. С ней отождествляли Бразилию и Антарктиду. Довольно популярна гипотеза, согласно которой Платон в своих диалогах описал гибель крито-минойской цивилизации Эгейского моря, центр которой располагался на острове Санторин (Тира). Остров имел вулканическое происхождение, в давние



времена из-за извержений внутренняя часть вулкана обрушилась, и образовалась кальдера, заполнившаяся морской водой. Санторин обрел концентрическую структуру, о которой, кстати, упоминал Платон.

Потом на острове обосновались люди, они заселили и другие более мелкие острова в южной части Эгейского моря, в том числе и самый крупный из них — Крит. Со временем на островах развилась могущественная критоминойская цивилизация. Ее представители строили прекрасные дворцы, изобрели свою письменность, изготавливали оружие, изящные гончарные изделия, у них был свой флот.

3 500 лет назад на Санторине проснулся вулкан, произошло сильное землетрясение и мощное извержение лавы и пепла. Из-за взрыва вулкана и цунами цивилизация и все ее достижения оказались уничтоженными. Не исключено, что именно о трагедии на Санторине и писал Платон, правда, атлантологи решительно возражают против этой версии.

КУБА — ОСКОЛОК АТЛАНТИДЫ?

Знаменитый американский ясновидящий Эдгар Кейси в свое время предсказал, что следы Атлантиды обнаружат в 1968—69 годов в районе Багамских островов. Поразительно, но в 1968 году под водой рядом с островом Бимини пилотам удалось сфотографировать загадочные образования, напоминающие дороги, руины зданий. Аквалангистам в том районе удалось обнаружить странные прямые участки, будто выложенные из прямоугольных камней, их назвали «дорогой Бимини». Вокруг нее до сих пор идут споры, скептики считают, что это всего лишь уникальное природное образование.

В 2003—2004 годах дорогу Бимини исследовала экспедиция доктора Литтла. Под плитами, выступающими на дне, аквалангисты обнаружили еще два слоя плит, которые избежали сильной эрозии.

Оказалось, что эти плиты отшлифованы и тщательно подогнаны друг к другу! Приборы показали, что под дном в районе дороги Бимини находятся пустоты и металлы. Речь вполне может идти о каких-то погребенных сооружениях и изделиях из металлов. Стоит отметить, что Кейси довольно редко ошибался в своих пророчествах.

Существует гипотеза, согласно которой Куба когда-то была частью Атлантиды. Сравнительно недавно эта гипотеза получила весьма веские подтверждения. Канадские ученые Пол Вейнцвейг и Паулина Залитцки заявили об обнаружении Атлантиды в 700 метрах к северу от восточного берега Кубы. С помощью глубоководного робота-субмарины им удалось получить изображения четырех пирамид, нескольких сфинксов и других строений, находящихся на глубине в 600 футов.

По сообщению ВВС, на странные подводные образования супружеская пара наткнулась еще в начале 2000-х годов, когда их фирма по заказу кубинского правительства выполняла картографическое описание океанского дна. Тогда они решили раздобыть средства для более тщательного исследования своей находки. Когда им удалось организовать собственную экспедицию, Пол Вейнцвейг с супругой и сделали сенсационное открытие.

По словам исследователей, одна из пирамид построена из некоего подобия стекла, другие — из очень массивных каменных блоков. В древнем затонувшем городе есть камни, «расположенные, как Стоунхендж», они покрыты выгравированными письменами на неизвестном языке, некоторые из них похожи на египетские иероглифы. Кстати, загадочных надписей, рисунков и символов обнаружено довольно много, ими покрыты почти все части строений.

Если принять во внимание две «стеклянных» пирамиды, обнаруженные в самом центре Бермудского треугольника, загадочную



«дорогу Бимини» и подводный город, обнаруженный канадскими учеными, плюс предсказание Кейси и необъяснимые знания индейцев майя и других древних цивилизаций Америки, то напрашивается вывод — шансы на то, что Атлантида действительно найдена, чрезвычайно велики. Остается только ждать новых сообщений об открытиях в этом районе. ■

УДИВИТЕЛЬ

■ Подготовил Максим Сироткин

В Швеции появится деревянный небоскреб

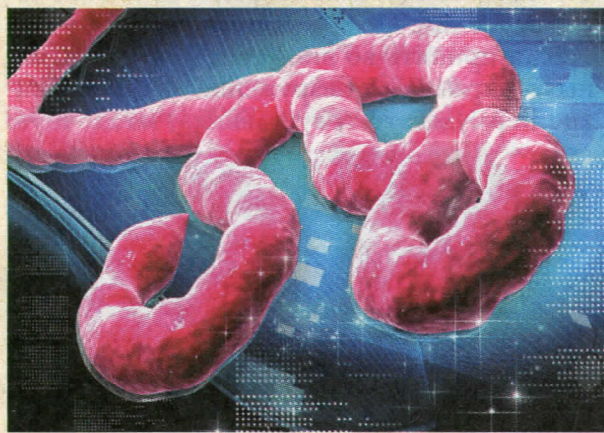
Самыми экологически чистыми давно признаны деревянные строения, теперь они снова входят в моду.

Финскими архитекторами разработан проект целого квартала деревянных высотных зданий, а в Швеции замахнулись даже на целый небоскреб! Его собираются построить в Стокгольме, и это будет самое высокое в мире здание из дерева. Предполагается, что в нем будет 34 этажа.

Данный проект был представлен на конкурсе для архитекторов под названием HSB Stockholm 2023. По мнению архитекторов, возведение такого здания потребует меньших денежных затрат, сократится и время на строительство, при этом небоскреб будет намного устойчивее аналогичных бетонных и стальных конструкций. Внутри здания предполагается сделать бетонный стержень. Небоскреб, изготовленный с применением самого качественного деревянного бруса, будет не только долговечным, но и абсолютно экологически чистым, в этом заключается его главное преимущество. ■



Вирус Эбола — всемирная угроза




После продолжительного исследования вируса Эбола ученые пришли к выводу, что он начинает мутировать. В издании mBio

группа ученых опубликовала информацию о возможных мутациях вируса. Вирусологи утверждают, что из-за отсутствия эффективных способов борьбы с лихорадкой мутации вируса являются неизбежными. Самым страшным является их предположение о том, что в скором времени лихорадка Эбола начнет передаваться подобно обычной простуде, то есть респираторным образом. Пока невозможно назвать точный промежуток времени, когда зародится и начнет распространяться новый штамм вируса. Однако при его появлении количество заразившихся и жертв лихорадки сразу резко возрастет. Учитывая скорость передвижения современных людей, вполне реальной станет угроза всемирной эпидемии. Пока Эбола передается только посредством прямого контакта с кровью, выделениями и другими жидкостями инфицированного. Случаи заражения по воздуху еще не отмечались.

Украли целый дом!

Полицейские в штате Орегон (США) сначала подумали, что мужчина шутит, когда он заявил о краже дома, однако, прибыв на место происшествия, обнаружили только один фундамент. Владелец дома сообщил, что отсутствовал несколько месяцев, а вернувшись, увидел лишь пустой фундамент. В результате предпринятых поисков полицейские нашли украденный дом в нескольких километрах от его прежнего места. По их мнению, преступники использовали кран для погрузки дома и его установки на новом месте. ■



НОВЕ РЯДОМ

Вырвал 20 зубов, умертвив пациентку


Информагентство Associated сообщило о смерти 64-летней пациентки стоматолога, которая умерла после того, как дантист Рашми Пател вырвал у нее за один сеанс сразу 20 зубов. Теперь американского стоматолога из штата Коннектикут обвиняют в причинение смерти по неосторожности. Врачебную лицен-



зию Пателя приостановили по решению комиссии стоматологов. В докладе комиссии указано, что Пател не учел историю болезни пациентки, не принял

во внимание признаки ухудшения состояния Джуди Ган. Так, в процессе удаления зубов он не обратил внимания на изменение цвета рук и лица пожилой пациентки и даже на булькающие звуки, которые она начала издавать. Как оказалось, у Пателя 1,5 года назад уже был случай, когда его пациент находился в смертельной опасности. Тогда пациент, находясь под действием седативных препаратов, вдохнул кусок марли, оставленный стоматологом в его рту. К счастью, в тот раз человека удалось спасти. ■

Падение с «Края света»




«**К**рай света» в Хортон-Плейнс — национальный парк в центре Шри-Ланки, который является главной достопримечатель-

ностью острова. Здесь есть гигантский обрыв, который на самом деле кажется краем света. Недавно в этом месте произошло происшествие с парой из Голландии, которая проводила медовый месяц в Шри-Ланке. 35-летний супруг, решив сфотографировать свою жену, встал на самом краю обрыва, сделал шаг назад и, потеряв опору, рухнул с высоты в 1200 метров. Ему невероятно повезло — он выжил! Ветви дерева сначала смягчили его падение, а потом зацепили мужчину за одежду. В спасательной операции принимало участие 40 солдат, с помощью длинной веревки они смогли достать пострадавшего. Голландец уже идет на поправку, а пресс-секретарь армии Шри-Ланки заявил: «Он первый человек, который пережил падение с обрыва „Край света“». ■

Фотоаппарат проплыл 6 тысяч километров

В 2007 году 32-летняя американка Линдси Скэлен из штата Джорджия во время отдыха на Гавайских островах при ночном погружении упустила фотокамеру из рук возле пляжа Черная Скала. Через пять лет, передала Daily News America, камеру, проплывшую почти 6 тысяч киломе-

тров, у берегов острова Тайвань обнаружил сотрудник авиакомпании China Airlines Дуглас Ченг. Хотя фотоаппарат весь был покрыт водорослями и ракушками, благодаря водонепроницаемому корпусу, он остался невредимым. Ченг поместил отснятые им фотографии в Facebook, так они дошли до Линдси Скэлен. Как сообщила NEWSru.com, компания China Airlines даже предложила Скэлен оплатить все расходы перелета на Тай-



вань для того, чтобы забрать камеру. Через пять лет она получила обратно свой фотоаппарат. ■

ЗАТОНУВШАЯ «СТОЛИЦА» ПИРАТОВ КАРИБСКОГО МОРЯ

■ Федор Перфилов

Город Порт-Ройал называли столицей пиратов Карибского моря. После разрушительного землетрясения 1692 года две трети этого города оказались на морском дне. С тех пор к развалинам затонувшего города не раз погружались как искатели сокровищ, так и профессиональные археологи. Исследования Порт-Ройала продолжаются и в настоящее время; по мнению экспертов, он является настоящей сокровищницей для археологов и историков.

ЛЮБИМЫЙ ГОРОД ГЕНРИ МОРГАНА

Порт-Ройал был основан в XVI веке в юго-восточной части Ямайки. Город располагался на протяженной песчаной дюне Палисадоес, он быстро приобрел важное торговое значение в Карибском море из-за своего стратегического положения на водном пути из Нового Света в Испанию. Первоначально остров находился под контролем испанцев, которые построили здесь форт. Англичане не раз предпринимали попытки захватить Ямайку, это им удалось только в 1655 году. Вот тог-

да вокруг захваченного форта и начался бурный рост города Порт-Ройал.

Шло время, Порт-Ройал превратился в настоящую столицу пиратов Карибского моря, которые грабили испанские корабли, на что английская администрация закрывала глаза. Англия стремилась вытеснить Испанию из этого района и перенаправить поток сокровищ Нового Света в свою казну. Пираты в этой борьбе выступали союзниками британской короны, тем более что часть их добычи поступала в английскую казну.

Хотя город стоял на песке, в нем были не только деревянные, но и каменные, и кирпичные здания. В Порт-Ройале насчитывалось около двух тысяч зданий, поразительно, что среди них попадались даже четырехэтажные. В городе располагалось множество магазинчиков, таверн, четыре рынка, церкви, католическая часовня, синагога, десятки вместительных складских помещений. Как магнит Порт-Ройал притягивал к себе продажных женщин, авантюристов и проходивцев всех мастей. Здесь процветали разврат, пьянство, грабежи, ростовщичество и обман. Ну и, конечно, у причала



Генри Морган

Порт-Ройала находилось немало судов, как торговых, так и пиратских, бывали здесь и военные английские корабли.

Из пиратов, которых повидал на своем веку Порт-Ройал, пожалуй, самым знаменитым был Генри Морган. Когда 30-летний флибустьер прибыл на Ямайку, губернатор острова Т. Модифор как раз получил приказ из Лондона прекратить бесчинства пиратов. Однако данный приказ, конечно, никто не соби-рался выполнять, губернатор получал свою долю от набегов пиратов, кроме того Модифор был уверен, что, несмотря на достигнутое между Англией и Испанией перемирие, испанцы собираются захватить Ямайку. Он заручился поддержкой пиратов, а с Генри Морганом вступил в тесные деловые отношения.

Кстати, впоследствии Моргану довелось самому быть губернатором Ямайки, а Модифор при нем исполнял обязанности главного судьи. Правда, в 1682 году Моргана отстранили от должности. Из-за этого унижения он стал все чаще прикладываться к бутылке, в 1688 году знаменитый пират скончался. Его с почестями похоронили в Порт-Ройале, а в 1692 году его могила оказалась на морском дне...

РОКОВОЙ УДАР СТИХИИ

Каким же образом могила знаменитого пирата оказалась под водой? Хотя с 1680 года власти Ямайки стали вести определенную борьбу с пиратами, Порт-Ройал так и не стал благочестивым городом, наоборот, он приобрел дурную славу самого грешного города земли. То, что произошло с ним 7 июня 1692 года, многие восприняли как кару Господню.

Землетрясения в Порт-Ройале происходили практически регулярно, но они не были сильными и обычно обходились без каких-либо серьезных разрушений. Такого катастрофического удара стихии, как 7 июня 1692 года, здесь никто не ожидал. Это был обычный жаркий день, в 11 часов 43 минуты внезапно в небесах словно взорвались десятки бочек с порохом, послышался страшный грохот, город содрогнулся. Мощнейший подземный толчок в один миг разрушил здания и храмы.

За этим толчком практически сразу последовали еще два. Землю раскололи громадные

глубокие трещины, в которые проваливались здания, повозки и люди. Земля ускользала из-под ног обезумевших людей, поглощенная водой. Поднявшаяся огромная волна потопила ряд кораблей и лодок, она обрушилась на город, завершая его уничтожение. Эта волна выбросила фрегат «Сван» на крыши домов, те, кому повезло, уцепились за снасти этого корабля и остались живы.

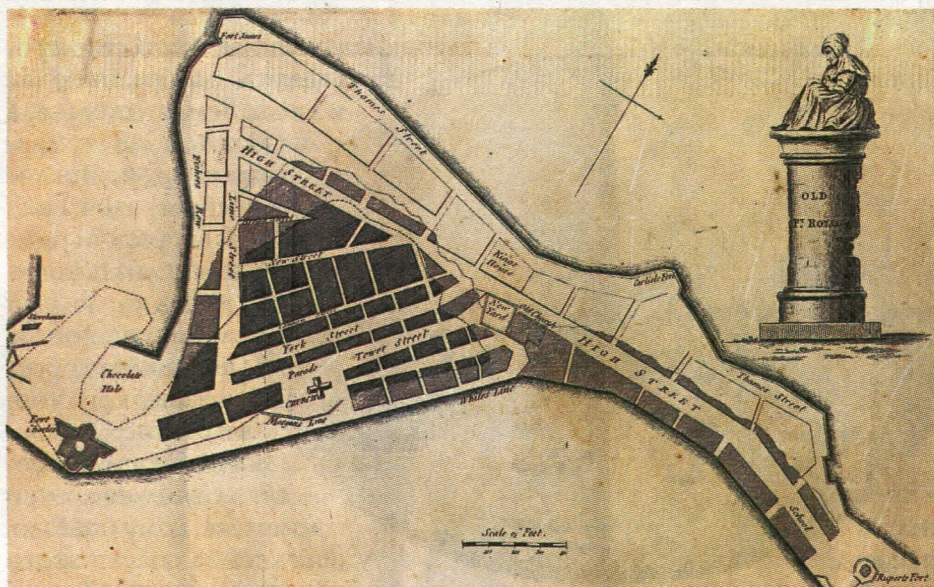
В результате катастрофического землетрясения две трети Порт-Ройала исчезли под водой, по разным оценкам погибло от 2 до 5 тысяч человек, разрушенными и затопленными оказались более 1800 зданий, в гавани затонуло около 50 кораблей. Построенные на века Форт-Джеймс и Форт-Карлиса исчезли, словно этих укреплений никогда не существовало.

Удивительно, но многие английские священники восприняли эту трагедию с ликованием, считая, что нечестивый город поразила божья кара. Порт-Ройал и на самом деле оказался словно проклятым. Хотя его отстроили заново, в 1703 году город почти уничтожил сильный пожар, а в 1728 году несколько сильных ураганов и трехдневный пожар окончательно поставили на нем жирный крест.

НАХОДКИ ПОДВОДНЫХ АРХЕОЛОГОВ

Море законсервировало Порт-Ройал та-ким, каким он был три столетия назад. Конечно, затонувший город давно интере-





свал ученых, рассчитывающих заполучить здесь находки, рассказывающие о быте и нравах того далекого времени. Первые основательные работы по исследованию затонувшей столицы пиратов в 1953 году провела экспедиция Эдвина Линка. Руководитель экспедиции, являющийся известным изобретателем, лично сконструировал и построил судно «Си Дайвер», специально предназначенное для подводных археологических исследований.

На корабле было все, чтобы обеспечить работу большого количества водолазов и очистить дно от ила и обломков наносных отложений. Корабль располагал специальной водолазной камерой, двумя гидроакустическими станциями, мощными стрелами и электрическими лебедками для подъема пушек и других тяжелых находок. Чтобы не работать вслепую, была сделана попытка раздобыть карту Порт-Ройала.

В архиве удалось найти карту топографа Филиппа Морриса, составленную в 1827 году. Конечно, на ней не было никаких подробностей о затопленном городе, а была дана только граница старого города, причем отсутствовало совпадение объектов на карте с сохранившимися наземными ориентирами. Карта, обнаруженная позже в Британском музее, оказалась точнее, но тоже оказалась составленной после землетрясения. Благодаря этим картам и информации, предоставленной правительством Ямайки, все же удалось составить примерную карту-схему расположения улиц и зданий затопленной части города.

С помощью гидроакустических станций удалось нанести контуры фундаментов ряда зданий, для обследования выбрали Королевские товарные склады; чтобы добраться до их содержимого, использовали мощный грунтосос. Первые дни огорчили полным отсутствием находок, оказалось, что подводные архе-

ологи работали не в здании, а на мостовой. Но стоило передвинуть судно и грунтосос, как находки последовали одна за другой. Самой первой оказалась медный черпак. Потом пошли поломанные оловянные ложки, сильно корродированное оловянное блюдо, большое количество бутылок из-под рома.

За время поисков экспедицией было

обнаружено множество бутылок и курительных трубок, оловянные тарелки и ложки, котлы, подсвечники, сковородка, деревянные подносы. Как видите, не удалось найти ни серебряных или золотых слитков, ни монет, ни драгоценных камней. Правда, была одна по-своему уникальная находка — неплохо сохранившиеся латунные часы с клеймом мастера-часовщика Поля Блонделя. Хотя их стрелки были уничтожены коррозией, благодаря рентгеновским снимкам удалось установить, когда они остановились. Таким образом, выяснилось, что город ушел под воду в 11 часов 43 минуты.

С сокровищами больше повезло археологам экспедиции Роберта Маркса, которая исследовала Порт-Ройал через шесть лет после Линка. Как и его предшественник, Маркс также занимался уточнением карты затонувшего города. Среди первых находок экспедиции были оловянная посуда, кухонная утварь, бутылки из-под рома и более 500 (!) курительных трубок. Во время подводных раскопок на Роберта Маркса рухнула стена здания, и он чудом остался жив. Однако Фортуна оценила его мужество, и через несколько дней на дне нашли настоящие сокровища.

Сначала обнаружили серебряные карманные часы лондонской фирмы «Гиббс», а потом сундук с гербом испанского короля Филиппа IV, в котором были старинные серебряные монеты в отличной сохранности. Удалось даже узнать, откуда появился в Порт-Ройале этот сундук. В архиве нашелся документ, где сообщалось, что он был поднят рыбаками с одного из испанских галеонов, в бурю потерпевших крушение вблизи от острова.


Исследования затонувшей столицы пиратов продолжаются и в наше время, можно ожидать новых сенсационных находок, Порт-Ройал еще не раскрыл все свои тайны. ■

ЭТО ИНТЕРЕСНО

■ Подготовил Максим Сироткин

Умершая мать умоляла спасти своего ребенка

Этот драматический и одновременно мистический случай произошел в штате Юта (США). 25-летняя Линн Дженнифер Грозбек ехала с 18-месячной дочкой на автомобиле. На опасном участке пути она не справилась с управлением, машина вылетела с дороги, упала в реку и перевернулась. Линн погибла сразу, ее дочка не пострадала, но осталась висеть вниз головой в детском кресле. Через разбитые окна салон залила ледяная вода, ее уровень был совсем рядом с головой ребенка. Очевидцы аварии отсутствовали, поэтому машина



оставалась в воде всю морозную ночь. Автомобиль с торчащими из воды колесами заметил рыбак, он и вызвал полицию.

Как сообщает CNN, когда полицейские прибыли, то услышали женский голос, умоляющий о помощи. Четыре офицера уверяют, что отчетливо слышали отчаянные мольбы о помощи, доносящиеся из машины. Когда автомобиль подняли на

поверхность, в нем обнаружили живую 18-месячную девочку и ее мертвую мать. Ребенок выжил, провисев 14 часов вниз головой в перевернувшейся машине. Согласно заключению медиков, его мать погибла накануне вечером, то есть практически сразу после аварии. Кто же тогда звал на помощь? Все уверены, что это была Линн; видимо, иногда даже смерть не властна над материнской любовью. ■

След от посадки летающей тарелки?

Немецкие геофизики из Института Альфреда Вегнера еще в конце прошлого года обнаружили на востоке Антарктиды загадочный круг диаметром 2 километра. Полагают, он появился еще 10 лет назад, только вот что оставило этот странный след? Когда о круге узнали уфологи, они сразу предположили, что на льду отпечатался след от посадки огромной летающей тарелки. Сами же геофизики, открывшие таинственный круг с самолета, заметили рядом с ним и несколько мелких кругов. Исследователи считают, что и большой круг, и мелкие появились в результате падения крупного метеорита и его осколков. Круги — это кратеры, заполненные снегом. Эта версия подтверждается следующими данными. 3 сентября 2004 года австралийские ученые заметили пыльный шлейф над Антарктидой на высоте 30 километров, а

канадские и американские исследователи с помощью приборов зафиксировали на восточном побережье Антарктиды 2 сентября 2004 года мощный взрыв. Если это был метеорит, то, по прикидкам ученых, он был размером от 7 до 10 метров и весил от 600 до 2000 тонн. Врезавшись в ледяной панцирь Антарктиды со скоростью 50 000 км/ч, он стал причиной взрыва мощностью в 12 000 тонн в тротиловом эквиваленте. ■



МИЛЛИАРДЫ СО ДНА МИРОВОГО ОКЕАНА ЖДУТ СЧАСТЛИВЧИКОВ

■ Андрей Сидоренко

Золотые, серебряные, платиновые слитки, монеты, ювелирные изделия и драгоценные камни, которые перевозили затонувшие в морях и океанах корабли, терпеливо ждут счастливлчиков, способных их найти и поднять на поверхность. Подсчитано, что примерно 25% золота и серебра, добытого за историю человечества, сейчас находится в подводном «сейфе».

О ТЕХ, КОМУ ПОВЕЗЛО

Известный американский морской кладоискатель Гарри Ризенберг оценил в 600 миллиардов долларов сокровища, которые оказались под водой в результате кораблекрушений, нападений пиратов и военных действий. Конечно, во все времена утраченные ценные грузы пытались извлечь из-под воды, иногда это удавалось на мелководье, но большие глубины столетиями оставались недоступны. Кроме того, часто место, где затонул тот или иной корабль, оставалось неизвестным.

Первым удачливым морским кладоискателем стал Уильям Фипс. В конце XVII века Фипс, ис-

пользуя примитивный водолазный колокол, сумел извлечь с морского дна сокровища испанского галеона, затонувшего рядом с Багамскими островами. Для сбора средств на организацию экспедиции за сокровищами Фипс основал «Компанию джентльменов-искателей приключений». Затраченные им 3200 фунтов стерлингов принесли значительную прибыль — золота и серебра на сумму в 300 тысяч фунтов!

Цельх семь лет морские кладоискатели охотились за сокровищами английского парохода «Египет», затонувшего у побережья Франции в 1922 году. Его груз включал 1089 слитков золота, 1229 слитков серебра и 37 ящиков с английскими золотыми монетами. «Египет» был обнаружен в 1930 году. За четыре года с затонувшего парохода удалось поднять почти три четверти сокровищ.

Легендарной личностью среди морских кладоискателей стал Мэл Фишер, которому посчастливилось найти сокровища с испанских галеонов «Нуэстра Сеньора де Аточа» и «Санта-Маргарита», затонувших в 50 км западнее побережья Флориды. В 1985 году Фишер и его команда подняли с морского дна около 5 тысяч крупных изумрудов, 100 кг золота в слитках, 47 тонн серебряных слитков, золотые чаши и цепи, бронзовые корабельные пушки. Через три года удачливому кладоискателю удалось найти еще один галеон «Нуэстра



Уильям Фипс

Сеньора де ла Регла», с которого были подняты сотни редких серебряных монет и очень ценные ювелирные украшения. Увы, за сокровища Фишеру пришлось дорого заплатить: во время поисков утонули его сын и сноха.

Особенно потрясли воображение кладоискателей всего мира обнаружение и подъем сокровищ колесного парохода «Сентрал Америка», который затонул 12 сентября 1857 года во время шторма. На его борту было огромное количество золота в виде слитков, монет, самородков и золотого песка. За сокровищами затонувшего парохода охотились сразу два конкурирующих между собой морских кладоискателя — Томми Томпсон и Берт Веббер. Хотя Вебберу и удалось до этого поднять 32 тонны серебра с испанского галеона «Консепсьон», гонку за сокровищами «Сентрал Америки» он проиграл.

Томпсону удалось первому обнаружить затонувший пароход и застолбить за собой место находки. Когда Джон Деринг, компаньон Томпсона, просматривал очередную пленку, заснятую глубоководным аппаратом, с разбросанными по дну обломками парохода, он просто онемел от неожиданности — на нескольких снимках были кучи золотых монет и слитков. Последующая видеосъемка показала, что большой участок дна буквально покрыт ковром из золота!

Хотя сокровища были найдены в 1988 году, официально об этом было объявлено только летом 1989 года. Несколько летних сезонов с помощью усовершенствованного робота для подводных работ в обстановке большой



секретности проходил подъем сокровищ. До сих пор неизвестно, сколько золота удалось поднять. Поговаривают, что около 21 тонны, по разным оценкам стоимость поднятых сокровищ составила от 200 млн до 1 млрд долларов.

УНИКАЛЬНАЯ НАХОДКА ИЗРАИЛЬСКИХ ДАЙВЕРОВ

Одни годами специально ищут клады, но ничего не находят, другие, случайно копнув землю или нырнув с аквалангом к морскому дну, натываются на настоящие сокровища. И тут ничего не поделаешь, таков уж характер у переменчивой Фортуны. В феврале этого года она обратила свой взор на пятерых израильских дайверов и наградила их уникальной находкой, которая прогремела на весь мир.

Израильские аквалангисты-любители не искали сокровища, а просто собирались по выходным и дружной компанией ныряли в гавани древнего города Кейсари. Во время этого знаменательного для них погружения они заметили на дне какой-то блестящий кружок и сначала подумали, что нашли фишку для настольной игры. Однако это оказалась древняя золотая монета. У крепких израильских парней даже не возникла мысль начать раскопки на дне и прикарманить все найденное, и это при том, что в их стране за найденный клад не выплачивается ни какое вознаграждение!

Обнаружив еще несколько монет, они сразу же вызвали специалистов из департамента морской археологии изра-



Мэл Фишер



ильского Управления древностей и уже вместе с ними с помощью привезенных металлоискателей нашли и подняли на поверхность две тысячи золотых монет общим весом около девяти килограммов. Правительственное Управление древностей практически сразу назвало этот клад бесценным. Ученые датировали найденные монеты IX—XI веками, они были отчеканены египетской династией Фатимидов, в тот период контролировавшей территорию современного Израиля.

Фатимидский халифат — средневековое арабское государство, в свое время включало территории Египта, Магриба, Палестины и Сирии. Его центр был в Каире. В Северной Африке это государство доминировало с 909 по 1171 год. Коби Шарвит, директор израильского департамента морской археологии, предположил свои версии происхождения клада: «Возможно, здесь произошло кораблекрушение казначейского судна, направлявшегося в Каир с собранными налогами, а может быть, этими монетами предполагалось заплатить военному гарнизону, расквартированному в Кесарии и защищавшему город». Есть и версия, что золотые монеты принадлежали владельцам большого торгового судна, перевозившего различные грузы в местные приморские города.

Теперь золотые монеты являются собственностью государства Израиль. Коби Шарвит называет дайверов, нашедших клад, «образ-

цовыми гражданами с золотыми сердцами, полными любви к своей стране и ее истории». Шарвит напоминает: «Закон о древностях гласит, что все археологические артефакты принадлежат государству. Недонесение о них, изъятие с места находки, торговля ими — это преступление, за которое можно получить до пяти лет тюрьмы». Нашедшие уникальный клад на самом деле славные люди, ведь за 9 кг уникальных золотых монет они не получили ничего кроме всемирной славы и общественного признания.

ПЛАТИНА НА ТРИ МИЛЛИАРДА ДОЛЛАРОВ

Впрочем, находка израильских дайверов покажется мелочью, не заслуживающей особого внимания, если поверить кладоискателю Грегу Бруксу, который заявил, что отыскал затонувшее в 1942 году британское торговое судно «Порт-Николсон», перевозившее в США в счет ленд-лиза советскую платину и золото. По мнению Брукса, он обнаружил сокровища на три миллиарда долларов!

Несколько лет назад Брукс нашел в архивах информацию о затонувшем судне с ценным грузом и с тех пор вел себя очень осторожно, опасаясь не только конкурентов, но и государств, способных предъявить свои права на ценный груз. По словам Брукса, судно, торпе-



Грег Брукс

дированное немецкой подлодкой в 1942 году, лежит на дне Атлантического океана на глубине более 213 метров в 80 км от побережья США.

Брукс обнаружил судно еще четыре года назад, но держал это в тайне, оформляя разрешение на подъем. «Я собираюсь достать этот груз, даже если для этого мне придется поднять корабль на поверхность», — сказал журналистам Брукс. На сделанной им видеозаписи видно, что внутри судна просматриваются не менее 30 ящиков, именно в них, по версии кладоискателя, находятся слитки платины общим весом в 71 тонну.

По мнению экспертов, громогласные заявления Брукса на данный момент являются своеобразным прощупыванием почвы: кладоискатель ждет, когда на этот груз предъявят права. В истории подводного кладоискательства уже был случай, когда добытый из морских глубин



ценный груз по решению суда пришлось полностью отдать стране, предъявившей на него права. Заниматься «благотворительностью» за свой счет Брукс, конечно, не хочет, поэтому для него важно выявить претендентов на сокровища еще до работ по их подъему. Платина, перевозимая на судне, предназначалась для оплаты властям США за поставки СССР по программе ленд-лиза оружия, боеприпасов и продовольствия. Как считает Boston Globe, при поднятии груза со дна моря права на него может заявить Великобритания. Ясно одно, что Бруксу не позволят безумно разбогатеть за счет груза «Порт-Николсона», поэтому он и не торопится с подъемом сокровищ. Кладоискателю важно заранее знать, на какую долю от поднятых сокровищ он сможет реально претендовать. ■

БЛАНК ЗАКАЗА ОБЕРЕГОВ И АМУЛЕТОВ ОТ КОЛДУНИ ИРИНЫ

Наименование:	Кол-во:	Ф. И. О. получателя:
«Здоровье»	<input type="text"/>	_____ (фамилия)
		_____ (имя)
«Учеба»	<input type="text"/>	_____ (отчество)
«Личная жизнь и семья»	<input type="text"/>	Полный почтовый адрес доставки:
		<input type="text"/> <input type="text"/> <input type="text"/> <input type="text"/> <input type="text"/> <input type="text"/> _____ (индекс)
«Карьера»	<input type="text"/>	_____
«Защита от сглаза»	<input type="text"/>	_____
«Защита от биовампиров»	<input type="text"/>	Номер телефона для связи:
		8 (<input type="text"/> <input type="text"/> <input type="text"/>) <input type="text"/> <input type="text"/> <input type="text"/> - <input type="text"/> <input type="text"/> - <input type="text"/> <input type="text"/>

На правах рекламы.

Заполнив бланк заказа, вырежьте его по контуру и отправьте обычным письмом по адресу: 191167, Санкт-Петербург, а/я «Получчик» с пометкой «Амулет». Перед отправкой наложенным платежом вам позвонит помощник колдуньи Ирины, чтобы удостовериться в вашем намерении получить амулет или оберег. Заказы принимаются только от лиц, достигших 18-летнего возраста.

Согласно ФЗ РФ «О персональных данных», делая заказ, я разрешаю использовать свои персональные данные ИП Кондрашов, а также доступ к ним третьих лиц, в рамках выполнения данного заказа.
Индивидуальный предприниматель Кондрашов Алексей Юрьевич, ОГРНИП: 314784702700772, зарегистрирован Межрайонной инспекцией Федеральной налоговой службы №15 по Санкт-Петербургу.

ТАЙНА ПОДВОДНОГО МОНУМЕНТА ЙОНАГУНИ

■ Андрей Сидоренко

В 1985 году японский аквалангист-инструктор Кихачиро Аратаке обнаружил под водой около небольшого японского островка Йонагуни остатки древнейшего грандиозного сооружения. Эта сенсационная находка, способная изменить наше представление об истории земной цивилизации, до сих пор игнорируется официальной наукой.

СЕНСАЦИОННАЯ НАХОДКА

Небольшой остров Йонагуни площадью 28,88 кв. км находится на западе Японии. Всемирную известность Йонагуни принесла сенсационная находка местного инструктора по подводному туризму Кихачиро Аратаке. В 1985 году, совершая погружения рядом с островом в поисках новых достопримечательностей для прибывающих на остров дайверов, он увидел под водой нечто напоминающее ступенчатую пирамиду.

Сначала Аратаке решил, что это странное нагромождение камней имеет естественное происхождение, но чем дальше он осматривал свою подводную находку, тем больше в нем креп-

ла уверенность в ее искусственной природе. Огромные прямоугольные ступени, длинные желоба, множество геометрически правильных форм — все это могло быть только делом человеческих рук. Загадочное сооружение находилось на доступной глубине в 30—35 м и всего в 300 м от берега.

Конечно, Аратаке не собирался делать из своей находки секрета и сообщил о ней ученым. В газетах появились сообщения о подводном «монументе», фотографии таинственного строения. Стоит отметить, что массового интереса к находке ученые не проявили, а те, кто все же обратил на нее внимание, сразу разделились на два лагеря. Подавляющее большинство было уверено в естественном происхождении «монумента» и в том, что он не представляет никакого интереса для науки. Их немногочисленные оппоненты не исключали возможность искусственной обработки подводного монолита.





ИГРА ПРИРОДЫ ИЛИ ТВОРЕНИЕ ЧЕЛОВЕКА?

Скептики утверждали, что тектонические разломы под прямыми углами, слоистость осадочных пород плюс водная эрозия вполне могли придать нагромождению камней облик искусственного сооружения. Например, немецкий геолог Вольф Вихман определил «монумент» как массив песчаника, осадочной породы изборозженный расселинами. Все прямые углы, ступени, по его мнению, возникли в местах тектонических разломов.

Первым из ученых осмотрел сенсационную находку профессор Масааки, специалист по морской геологии из Университета Рюкю на Окинаве. Он не только поддержал мнение Аратаке о том, что «монумент» является делом человеческих рук, но и назвал его святилищем, которому много тысяч лет. Кимура не раз совершал погружения у острова Йонагуни, он досконально осмотрел загадочную находку, в отличие от ученых, знакомых с ней только по фотографиям.

В 1997 году, только через 12 лет после обнаружения «монумента», наконец-то состоялась первая экспедиция с целью его изучения. Ее спонсором был японский промышленник Ясуо Ватанабэ. Любопытно, что возглавлял ее Грэм Хэнкок, известный своими альтернативными взглядами на историю и книгами, посвященными древнейшим цивилизациям земли и палеоконтакту с инопланетянами. Также в экспедиции принимали участие геолог Роберт Шох, профессор Бостонского университета, писатель Джон Энтони Уэст, несколько дайверов, фотограф, съемочная группа британского Channel 4 и Discovery Channel.

Экспедиция Хэнкока тщательно исследовала подводный объект и пришла к выводу, что он имеет искусственное происхождение. Были сделаны любопытные находки — просверленные камни, барельеф какого-то животного и примитивные скребки. Правда, Роберт Шох, совершив несколь-




Масааки Кимура

ко погружений к «монументу», посчитал, что тот имеет естественное происхождение. Он отметил, что песчаник, из которого состоит «монумент», имеет обыкновение растрескиваться по плоскостям, поэтому нет ничего удивительного в наличии «ступеней», прямых углов и других кажущихся обработанными деталями подводного объекта.

Однако позже, встретившись с Масааки Кимурой, Шох написал: «После встречи с профессором Кимурой я не могу полностью исключить возможность того, что монумент Йонагуни, по крайней мере, частично обработан и изменен человеческими руками. Профессор Кимура указал на ряд важных элементов, которые я не видел во время моего первого, краткого визита».

Исследования экспедиции Хэнкока, хотя и носили научный характер, не были официальными. В 1998 году состоялась по-настоящему



Джон Энтони Уэст



Модель монумента Йонагуни из бетона

научная экспедиция, в которой участвовал и Масааки Кимура. Объединенная группа антропологов, геологов и археологов совершала погружения и обследовала монумент Йонагуни. Руководил экспедицией археолог Майкл Арбутнот, который сначала был противником гипотезы профессора Кимуры о следах древнейшей культуры. Однако после ряда погружений и тщательного обследования монумента Арбутнот согласился, что скальный массив на дне явно носит следы обработки человеком.

В 2001 году международная конференция геологов пришла к однозначному выводу, что к созданию загадочного подводного объекта явно приложил руку человек, однако это сенсационное заключение было практически проигнорировано историками. Дело в том, что у монумента оказался весьма солидный возраст и в древнейшие времена он находился над поверхностью воды.

СЛЕДЫ ДРЕВНЕЙШЕЙ ЦИВИЛИЗАЦИИ

Ученых понять можно. Признав монумент Йонагуни рукотворным сооружением, им придется переписывать историю. Сколько научных трудов, книг и учебников превратится тогда в макулатуру! Вот поэтому официальная наука предпочитает не замечать этот памятник, как и многие другие, не вписывающиеся в «узаконенную» летопись нашей цивилизации.

Под водой рядом с монументом была обнаружена пещера, а в ней — сталактиты, которые, как известно, образуются только на суше. Анализ, проведенный по бериллию-10, позволил устано-

вить, что они образовались не менее 10 000 лет назад. Это значит, что монументу Йонагуни по меньшей мере 10 000 лет. Получается, он вдвое старше египетских пирамид!


Тщательное обследование монумента и прилегающего к нему морского дна позволило обнаружить ряд интересных объектов. Один из них выглядит как огромная каменная человеческая голова. Видны симметричные впадины глаз, есть и рот. Некото-

рые сравнивают эту семиметровую голову с «моаи» с острова Пасхи. «Голова» находится на каменной платформе площадью около 2500 кв. м, к которой есть специальный подход. По прикидкам исследователей, на платформе могло уместиться более 2000 сидящих людей. Полагают, что она могла служить местом проведения религиозных ритуалов или общественных собраний.

Также на глубине 15 метров удалось обнаружить загадочную высеченную скульптуру, получившую название «Скала богини». Это сидящая статуя, чем-то похожая на Сфинкса. В интервью журналу National Geographic профессор Кимура так сказал о ней: «Один экземпляр, который я описал как подводного сфинкса, напоминает китайского или древнего окинавского царя».

Есть здесь даже свой «стадион», это очень ровная площадка, окруженная ступенчатыми выступами скал. Создается впечатление, что она была выровнена искусственным пу-





тем, возможно, это была площадь, на которой проходили какие-то ритуалы или собрания. А в одном месте монумента обнаружено вырубленное в массиве породы идеально прямоугольное отверстие, уходящее куда-то вглубь. Оно напоминает современный вентиляционный короб и его происхождение уже невозможно связать с какими-то природными процессами.

Недалеко от острова Йонагуни на глубине найдены четыре скопления камней, напоминающие руины каких-то сооружений. Доказательством искусственного происхождения этих находок ученые считают «дорогу», которая прослеживается на дне и огибает обнаруженные руины. Ее ширина колеблется от 6 до 20 метров. Любопытно, что вдоль «дороги» в ряд выстроились камни диаметром до 6 м, напоминающие мощный бордюр. Многие не сомневаются, что создать подобное могли только люди.

Обнаружена и клиновидная подводная пирамида, на вершине которой предположительно есть следы обработки, а у берегов Окинавы на глубине также найдены весьма подозрительные камни, не исключено, что когда-то они были составной частью какого-то сооружения. Количество находок и расстояния между ними позволяет говорить о целом затонувшем городе.

Среди находок, свидетельствующих о существовании загадочной древней цивилизации, есть и каменные таблички с символами, похожими на египетские иероглифы. К сожалению, их пока не удалось расшифровать, но многие исследователи не сомневаются, что на табличках могут быть сведения о затонувшем 10 тысяч лет назад городе. Кстати, на этих табличках часто повторяется изображение пирамиды.

По мнению геологов, участки суши с этими древнейшими памятниками уходили под воду постепенно, поэтому представители древней цивилизации вполне могли переселиться в другие районы. Есть даже гипотеза, что беглецы с Йонагуни могли стать первыми обитателями Америки. ■

Амулет «Защита от сглаза»



Стоимость амулета: 890 рублей. Заказать амулет «Защита от сглаза» от колдуньи Ирины вы можете, отправив заявку по e-mail: amulet@alldiscovery.ru, или позвонив по телефону: 8 (800) 505-57-41 (звонок по России бесплатный). Заказы принимаются только от лиц, достигших 18-летнего возраста.



БЛАНК ЗАКАЗА НА СТР. 27

«Если хотите помочь себе, сделайте это правильно!»

Колдунья Ирина

Дорогие наши читатели, мы рады сообщить, что эксперт нашего издания потомственная колдунья Ирина по вашим многочисленным просьбам разработала амулет «Защита от сглаза».

Этот амулет поможет тем, кто вынужден постоянно находиться в стрессовой обстановке и общаться с недоброжелательно настроенными людьми.

Вот что говорит об амулете «Защита от сглаза» его автор колдунья Ирина: «Ко мне за помощью часто обращаются люди, пострадавшие от недобрых мыслей соседей, сослуживцев или просто случайных прохожих, то есть от сглаза. Сглаз не столь опасен, как порча, и его можно легко снять. Но не все сразу распознают, что стали жертвами спонтанной эмоциональной атаки, и нередко годами носят на себе тяжелые биополевые раны, отравляющие существование. А ведь можно было и вовсе избежать подобных проблем, если бы у людей была эффективная защита от сглаза.

Поскольку я лично не имею возможности помочь всем страждущим, то решила создать специальный амулет «Защита от сглаза». При правильном использовании амулета, его заряда хватит на защиту владельца от биополевых атак в течение долгих лет (о том, как правильно использовать амулет, рассказывается в прилагаемой к нему инструкции. — Прим. ред.). И человеку уже не придется тратить свое драгоценное внимание на анализ намерений недоброжелателей — все их дурные мысли будут «отскакивать» от амулета и рассеиваться в безграничных просторах Вселенной, не причиняя никому вреда.

Кроме того, амулет «Защита от сглаза» при постоянном использовании очистит ауру владельца от уже имеющихся в ней негативных энергоинформационных образований (последствий сглаза); то есть оздоровит энергетику. Это сулит в будущем улучшение настроения и успех в делах и в личной жизни.

Надеюсь, что амулет «Защита от сглаза» поможет многим благонамеренным людям обрести защиту и уверенность в себе!»

Согласно ФЗ РФ «О персональных данных», делая заказ, я разрешаю использовать свои персональные данные ИП Кондрашов, а также доступ к ним третьих лиц, в рамках выполнения данного заказа. Индивидуальный предприниматель Кондрашов Алексей Юрьевич, ОГРНИП: 314784782700772, зарегистрирован Межрайонной инспекцией Федеральной налоговой службы №15 по Санкт-Петербургу.

на правах рекламы

ЧУДОВИЩА МОРСКИХ ГЛУБИН



■ **Виталий Голубев**

Некоторые исследователи не без оснований предполагают, что в глубинах морей и океанов до сих пор могут скрываться крупные еще не известные ученым животные.

ЗУБЫ МОНСТРА НА ДНЕ ОКЕАНА

Миллионы лет назад в морях и океанах нашей планеты обитала гигантская акула, названная учеными мегалодон. По останкам ее скелета удалось установить, что она могла достигать в длину 22 м и веса в 50 тонн. Ученые считают, что внешне мегалодон был похож на современную белую акулу. Размер челюстей крупных экземпляров мегалодона мог достигать 2 метров.

Ученые предполагали, что мегалодон вымер 1,5—2 млн лет назад, однако сенсационные находки на дне океана заставили их значительно продлить время существования этого древнего монстра. Со дна Тихого океана

удалось поднять два 10-сантиметровых зуба мегалодона, возраст одного из них составлял 24 000 лет, а другого — всего 11 000 лет. Наиболее смелые исследователи даже предположили, что громадный хищник мог дожить до наших дней.

Это предположение может показаться невероятным, но есть пара случаев, позволяющих в это поверить. В 1963 году в публикации «Акулы и скаты австралийских морей» Дэвид Стэд написал о случае, когда в 1918 году ловцы морских раков Порт-Стефанса в окрестностях острова Бротон видели акулу невероятного размера. Одни очевидцы утверждали, что она была почти 90 метров длиной, другие оценивали ее размер в 35 метров. Так как рыбаки были хорошо знакомы с морскими обитателями, ясно одно — акула на самом деле была огромной.

В 60-х годах XX века моряки небольшого судна, которое стояло на якорю у внешней стороны Большого Барьерного рифа, внезапно увидели, как «акула совершенно невероятных размеров» проплыла мимо их корабля. Моряки оценили ее размер в длину своего судна (26 метров), а то и больше.

ОТ КАДБОРОЗАВРА ДО МОРСКОГО ЗМЕЯ

Если мегалодон известен ученым, то многие другие водные монстры для них до сих пор являются полумифическими существами. В их число входит кадборозавр, которого иногда наблюдают у канадского побережья провинции Британская Колумбия. По свидетельствам очевидцев, кадборозавр похож на большую змею с лошадиной головой и горбами на спине. Длина тела животного может достигать 15 метров.



Газета «Золотая коллекция АН» зарегистрирована в Федеральной службе по надзору в сфере связи, информационных технологий и массовых коммуникаций
Регистрационный номер:
ПИ №ФС 77-47048
Учредитель и издатель:
ООО «Получик-медиа»
И. о. главного редактора: И.Ю.Игнатьев
Директор ОПГ: А.С.Мокроев

Бильд-редактор: А.В.Николаев
Литературный редактор: К.С.Семёнов
Корректор: А.В.Смирнов
Тел. отдела распространения:
(812) 322-56-71, (812) 322-56-84
Web-сайт: www.idroputchik.ru
E-mail: info@idroputchik.ru
Адрес редакции: 191167,
Санкт-Петербург, а/я «Получик»
Размещение рекламы:

Тел. 8 (812) 322-5684
reklama@idroputchik.ru
Рекламное агентство
«ФЕНИКС-МЕДИА ГРУПП»
Тел. 8 (800) 333-7718 —
звонок бесплатный по всей России,
adv@fenix-media.com
Радакция не вступает в переписку с
авторами. Мнение редакции не всегда
совпадает с мнением автора.

Рукописи не рецензируются и не
возвращаются
За содержание рекламных блоков
редакция ответственности не несет.
Перепечатка материалов из газеты
Золотая коллекция АН только
с разрешения редакции
Правовое обеспечение издания
осуществляет юридическая служба
ООО «Получик-медиа»

Типографские услуги:
ООО «Московская газетная
типография»
Адрес: Россия, 123995, г. Москва,
улица 1905 года, дом 7, стр. 1
Безопасность обеспечивает служба
Безопасности ООО «Получик-медиа»
Тираж 308 000 экз.
Подписано в печать 20.04.2015.
Цена свободная Фото: Shutterstock.com

ЗАРЯЖЕННАЯ ПИРАМИДКА-ОБЕРЕГ ОТ КОЛДУНЬИ ИРИНЫ ДЛЯ ЗАЩИТЫ ОТ БИОЭНЕРГЕТИЧЕСКИХ ВАМПИРОВ

БЛАНК ЗАКАЗА НА СТР. 27

Дорогие наши читатели, несколько месяцев назад эксперт «Аномальных Новостей» потомственная колдунья Ирина анонсировала начало работы над оберегом особого типа, способным противостоять атакам индивидов, стремящихся завладеть чужой жизненной энергией. Ваши письма в редакцию свидетельствовали о большой потребности в таком обереге. Сейчас мы рады представить вашему вниманию плод кропотливого труда Ирины — заряженную пирамидку для защиты от биоэнергетических вампиров.



Вот что говорит
о ней сама
потомственная колдунья:



«Биоэнергетические вампиры — настоящее бедствие нашего времени. Защищаться от таких людей очень сложно — нужно постоянно быть готовым к провокациям с их стороны. Чуть зазеваешься, и вампир уже пробивает брешь в ауре, чтобы запустить в нее свой «хоботок» для откачки биоэнергии. В результате донор испытывает физическое и моральное опустошение, в то время как биоэнергетический вампир чувствует себя прекрасно за его счет.

Для тех, кто не имеет возможности потратить несколько недель на освоение методики психической защиты от биоэнергетических вампиров, я разработала заряженную пирамидку-оберег из оникса. Она выполнена по древней методике с применением современных технологий обработки минералов. Секрет эффективности пирамидки кроется в правильной ориентации структуры оникса по отношению к ее граням. В результате получился очень действенный оберег, к тому же усиленный моим магическим зарядом.

Расположите пирамидку перед биовампиром, и тогда выброс его биополя при психической атаке, замкнувшись на прожилках оникса, не достигнет вас. В качестве аналогии можно привести молнию, которая, попадая в громоотвод, уходит в землю, не причиняя никому вреда. Сделав несколько тщетных попыток добраться до границ вашей ауры, обессиленный биоэнергетический вампир потеряет к вам интерес.

Надеюсь, что этот оберег поможет многим благонамеренным людям обрести чувство комфорта на работе и дома...»



Подробно о применении пирамидки-оберега можно узнать в прилагаемой к ней инструкции, составленной колдуньей Ириной.

Стоимость одной пирамидки-оберега 890 рублей. Заказать пирамидку-оберег от колдуньи Ирины вы можете, отправив заявку по e-mail: amulet@alldiscovery.ru, или позвонив по телефону 8 (800) 505-57-41 (звонок по России бесплатный). Заказы принимаются только от лиц, достигших 18-летнего возраста.

9 ИЗ 10 МУЖЧИН СЧИТАЮТ, ЧТО РАЗМЕР ИМЕЕТ ЗНАЧЕНИЕ

МЕТИЛНИКОТИНАТ – КОМПОНЕНТ, КОТОРЫЙ ПОМОЖЕТ ВАМ УВЕЛИЧИТЬ РАЗМЕР

Различные социологические исследования, проведенные в крупнейших столицах мира, нашли точку соприкосновения различных культур – желание мужчины увеличить размер своего мужского достоинства.

В последние годы хирургическое вмешательство стало одним из путей решения этой проблемы, но риски, связанные с оперативным вмешательством, реабилитация и возможные осложнения свидетельствуют о том, что эта альтернатива нецелесообразна в большинстве случаев.

Сегодня мечта мужчины об увеличении своего органа любви, без хирургического вмешательства сбывается.

Многие медлаборатории искали передовые технологии для решения этого вопроса. На помощь пришла наука. В ходе исследований были выявлены удивительные способности метилникотината – одного из компонентов крем-геля «Эректосил» и доказана его эффективность.

ЧТО ТАКОЕ МЕТИЛНИКОТИНАТ?

Methylnicotinate – стимулятор активности интимной сферы у мужчин. Оказывает сосудорасширяющее и раздражающее действие, улучшает микроциркуляцию крови и имеет согревающий эффект. Также метилникотинат содействует выведению избыточной жидкости и токсинов из тканей и улучшает их оксигенацию.

КАК ДЕЙСТВУЕТ ЭТОТ УДИВИТЕЛЬНЫЙ КОМПОНЕНТ?

Метилникотинат способствует нормализации деятельности мочевыделительной системы, улучшению кровообращения и устранению застойных явлений в области малого таза.

При нанесении крема «Эректосил» на кожу происходит расширение кровеносных сосудов, тем самым улучшается кровоток! А ведь устойчивая мужская сила является результатом, именно, прилива крови к главному мужскому органу.

Сегодня «Эректосил» меняет взгляд на стандартную профилактику проблем в интимной сфере мужчин. Ученые и врачи уверены, что «Эректосил» способствует решению проблемы возрастного снижения влечения к противоположному полу.

«Эректосил» применяется при сексуальной дисфункции у мужчин со слабым либидо. Здоровые мужчины применяют его для повышения чувствительности во время акта любви и достижения стабильной мужской силы.



ПОЧЕМУ РАЗМЕР ОЗНАЧАЕТ УДОВОЛЬСТВИЕ ДЛЯ ОБОИХ ПОЛОВ:

● большой половой орган считается более эстетичным, чем маленький;

● размер органа влияет на сознание женщины, а ожидание удовольствия способствует оргазму;

● для мужчины же, это имеет особо важное значение! Ведь чтобы доставить удовольствие партнерше, важно избежать нежелательных последствий, связанных с преждевременной потерей мужской силы.

КАКИЕ ЕСТЬ ДОКАЗАТЕЛЬСТВА ТОГО, ЧТО ЭТОТ НОВЫЙ ПРОДУКТ РАБОТАЕТ?

Мы провели частный опрос, в котором приняли участие мужчины разных возрастных категорий и различной активности интимной сферы, в том числе с различными нарушениями в данной области. Результаты показали, что 9 из 10 опрошенных мужчин заметили усиление мужской силы, увеличение размера и твердости своего главного мужского органа, во время интимного общения с противоположным полом.

ЭТОТ ПРОДУКТ ПОМОЖЕТ ДОСТИЧЬ СТАБИЛЬНОЙ МУЖСКОЙ СИЛЫ?

Усиление кровообращения вследствие применения крема «Эректосил» имеет и другие плюсы,

кроме увеличения полового органа, – Вас ожидает более сильное и длительное возбуждение, поэтому «Эректосил» может быть использован даже для решения серьезных проблем в интимной сфере.

Кроме того, несколько опрошенных сообщили, что наблюдалось усиление чувствительности и увеличение продолжительности интимного общения после нанесения продукта.

КОГДА БУДЕТ ПОЛУЧЕН РЕЗУЛЬТАТ ОТ ПРИМЕНЕНИЯ?

При нанесении «Эректосила» почти мгновенно, в течение нескольких секунд, вы заметите приятное ощущение тепла и покалывания на поверхности Вашего мужского достоинства, вызванные сосудорасширяющим действием продукта. Соответственно, и **увеличение размера главного мужского органа происходит сразу.**

«МОЯ ДЕВУШКА НЕ ЖАЛУЕТСЯ НА МОЙ РАЗМЕР, НО МНЕ ХОТЕЛОСЬ БЫ ПОПРОБОВАТЬ «ЭРЕКТОСИЛ», ЧЕГО Я МОГУ ОЖИДАТЬ?»

Улучшения качества возбуждения. Кроме того, как было установлено, существует связь между размером жезла любви и множественными оргазмами у женщин. **Используя этот продукт, вы сможете доставить большее удовольствие своей партнерше.**

ЭТО БЕЗОПАСНО ДЛЯ ЗДОРОВЬЯ?

Разработанный на основе эффективных компонентов, этот продукт не представляет ни малейшего риска, ни для сердца, ни для других органов вашего организма в целом.

СЕГОДНЯ ТЫ МОЖЕШЬ ИМЕТЬ ТО, ЧТО ВСЕГДА ХОТЕЛ!

Конфиденциальные консультации

ЗВОНИ НЕМЕДЛЕННО!

Если есть сомнения, проконсультируйтесь со своим врачом и/или фармацевтом.

ВНИМАНИЕ!

Вы получите почтовую посылку без названия товара на ней, инструкция по применению будет находиться внутри.

МЫ ГАРАНТИРУЕМ КОНФИДЕНЦИАЛЬНОСТЬ.

Сделайте заказ по телефону **8 (495) 781-42-14**

Пришлите SMS* на номер **+7 (925) 007-30-03**

Пример SMS: код продукта, цена, фамилия, имя, почтовый индекс, город, улица, номер дома, квартиры

betaprotect.rus@gmail.com

www.xxl-sila.com

Закажите продукт по почте

КУПОН ЗАКАЗА КРЕМА «ЭРЕКТОСИЛ»:

ФИО:.....

Индекс:.....

Область:.....

Район:.....

Город:.....

Улица:.....

Номер дома:..... Квартира:.....

Моб. тел.:.....

E-mail:.....

ВЫБЕРИТЕ

ПОДХОДЯЩИЙ КУРС:

«XXL-СИЛА» (2 упаковки крема «Эректосил») за 990 руб. **КОД ПРОДУКТА 327 02 092**

«XL-СИЛА» (1 упаковка крема «Эректосил») за 690 руб. **КОД ПРОДУКТА 327 02 091**

Просто заполните купон, вырежьте и отправьте почтой по адресу: **115088, г. Москва, А/Я №88.**

ООО «Лаборатория клинической иммунологии»

Плата за получение заказа на почте
*Заказывая продукт, я согласен(на) Закону РФ «О защите персональных данных» соглашаясь предоставлять свои персональные данные ООО «Лаборатория клинической иммунологии», а также предоставляю разрешение на обработку моих персональных данных и доступ к ним третьих лиц, в границах и с целью выполнения моего заказа, ООО «Лаборатория клинической иммунологии», юр. адрес: «115191, г. Москва, 2-я Рошинская улица, дом 4, ОГРН 1127746143425. Свидетельство о гос. регистрации: № RU.77.99.32.001.E.010278.12.13 от 20.12.2013** Стимулом сообщений и звонков согласно тарифам вашего оператора. Косметическое средство имеются противопоказания, необходимо ознакомиться с инструкцией. Реклама»

СЧАСТЛИВЫЕ КЛИЕНТЫ.

ТЕ, КТО ПОПРОБОВАЛ ПРОДУКТ, РЕКОМЕНДУЮТ:



«Я никогда не был доволен размером своего мужского достоинства. Я привлекателен и у меня нет никаких проблем с тем, чтобы найти себе пару. Тем не менее, во время интимного общения я никогда не чувствовал себя комфортно. Сегодня я не переживаю во время интимно. Это положительно отражается на моем поведении в постели! И я могу дать ей много-много удовольствия. Оказалось, это «вопрос размера», и для меня это перестало быть проблемой».

Николай, г. Ростов-на-Дону



«По правде говоря, я действительно удивлен, ведь никогда не думал, что это будет так быстро и здорово. Результат даже при первом использовании очень заметен. Просто удивительно, как наука продвинулась в решении проблемы, которая, как мне казалось, не будет решена в ближайшем будущем. Сегодня я снова почувствовал себя молодым, совершенно другим человеком».

Александр, г. Воронеж

Выиграй 150 000 рублей!!!

**Подарки – победителям!
Бонусы – всем!**

**Срок оформления подписки
с 1 апреля по 30 июня 2015 года**

Период проведения конкурса: 1 апреля - 30 сентября 2015 года

Подробности на сайте www.vipishi.ru 16+

На правах рекламы

**ПОДПИСКА
в каждый дом!
ДЕШЕВЛЕ,
чем покупать!
УДОБНЕЙ,
чем искать!**

**Индекс
на II полугодие
2015 года:**

10043



Федеральное государственное унитарное предприятие "Почта России" Ф СП - 1
Бланк заказа периодических изданий

АБОНЕМЕНТ На газету (индекс издания)
~~журнал~~

«Тайны
Вселенной» (наименование издания) Количество комплектов

2015 На год по месяцам

1	2	3	4	5	6	7	8	9	10	11	12

Куда (почтовый индекс) (адрес)

Кому

Линия отреза

ДОСТАВОЧНАЯ

КАРТОЧКА (индекс издания)

ПВ место литер

На газету «Тайны Вселенной» (наименование издания)
~~журнал~~

Стоимость	подписки	<input type="text"/> руб.	Количество комплектов
	каталожная	<input type="text"/> руб.	
	переадресовки	<input type="text"/> руб.	

2015 На год по месяцам

1	2	3	4	5	6	7	8	9	10	11	12

<input type="text"/>	<input type="text"/>	<input type="text"/>	<input type="text"/>	<input type="text"/>	Город
<input type="text"/>	<input type="text"/>	<input type="text"/>	<input type="text"/>	<input type="text"/>	село
<input type="text"/>	<input type="text"/>	<input type="text"/>	<input type="text"/>	<input type="text"/>	область
<input type="text"/>	<input type="text"/>	<input type="text"/>	<input type="text"/>	<input type="text"/>	Район
<input type="text"/>	<input type="text"/>	<input type="text"/>	<input type="text"/>	<input type="text"/>	улица
<input type="text"/>	<input type="text"/>	<input type="text"/>	<input type="text"/>	<input type="text"/>	дом
<input type="text"/>	<input type="text"/>	<input type="text"/>	<input type="text"/>	<input type="text"/>	корпус
<input type="text"/>	<input type="text"/>	<input type="text"/>	<input type="text"/>	<input type="text"/>	квартира
					Фамилия имя отчество